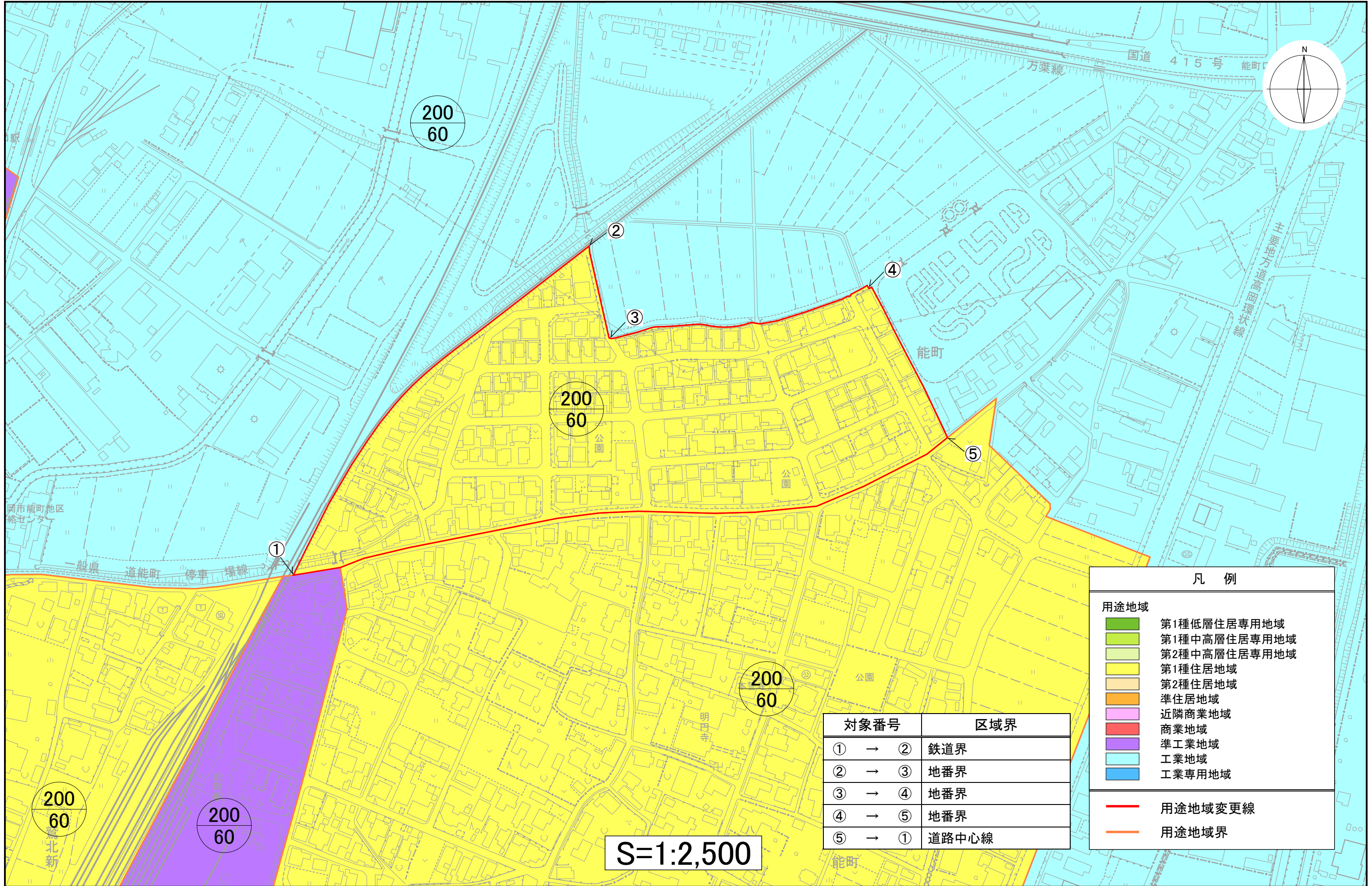


計画図



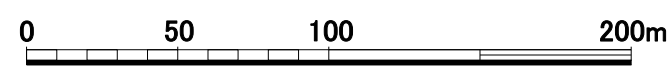
凡例

- 用途地域
- 第1種低層住居専用地域
 - 第1種中高層住居専用地域
 - 第2種中高層住居専用地域
 - 第1種住居地域
 - 第2種住居地域
 - 準住居地域
 - 近隣商業地域
 - 商業地域
 - 準工業地域
 - 工業地域
 - 工業専用地域

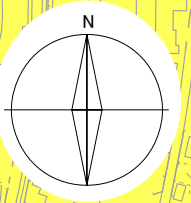
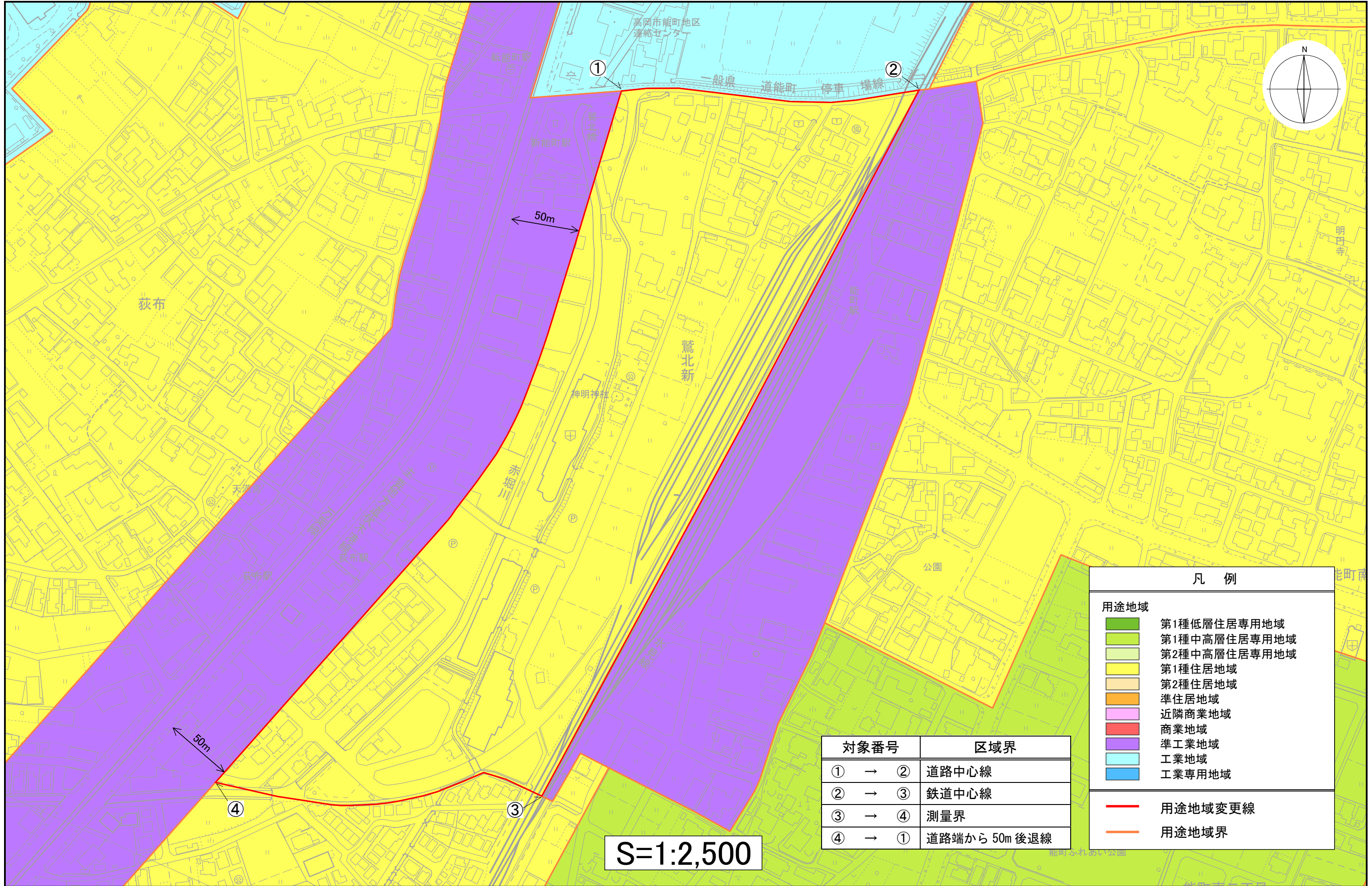
対象番号	区域界
① → ②	鉄道界
② → ③	地番界
③ → ④	地番界
④ → ⑤	地番界
⑤ → ①	道路中心線

- 用途地域変更線
- 用途地域界

S=1:2,500



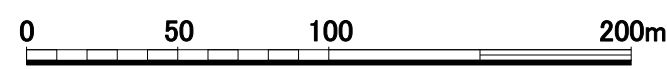
計画図



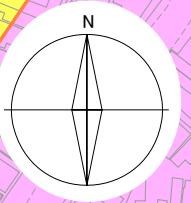
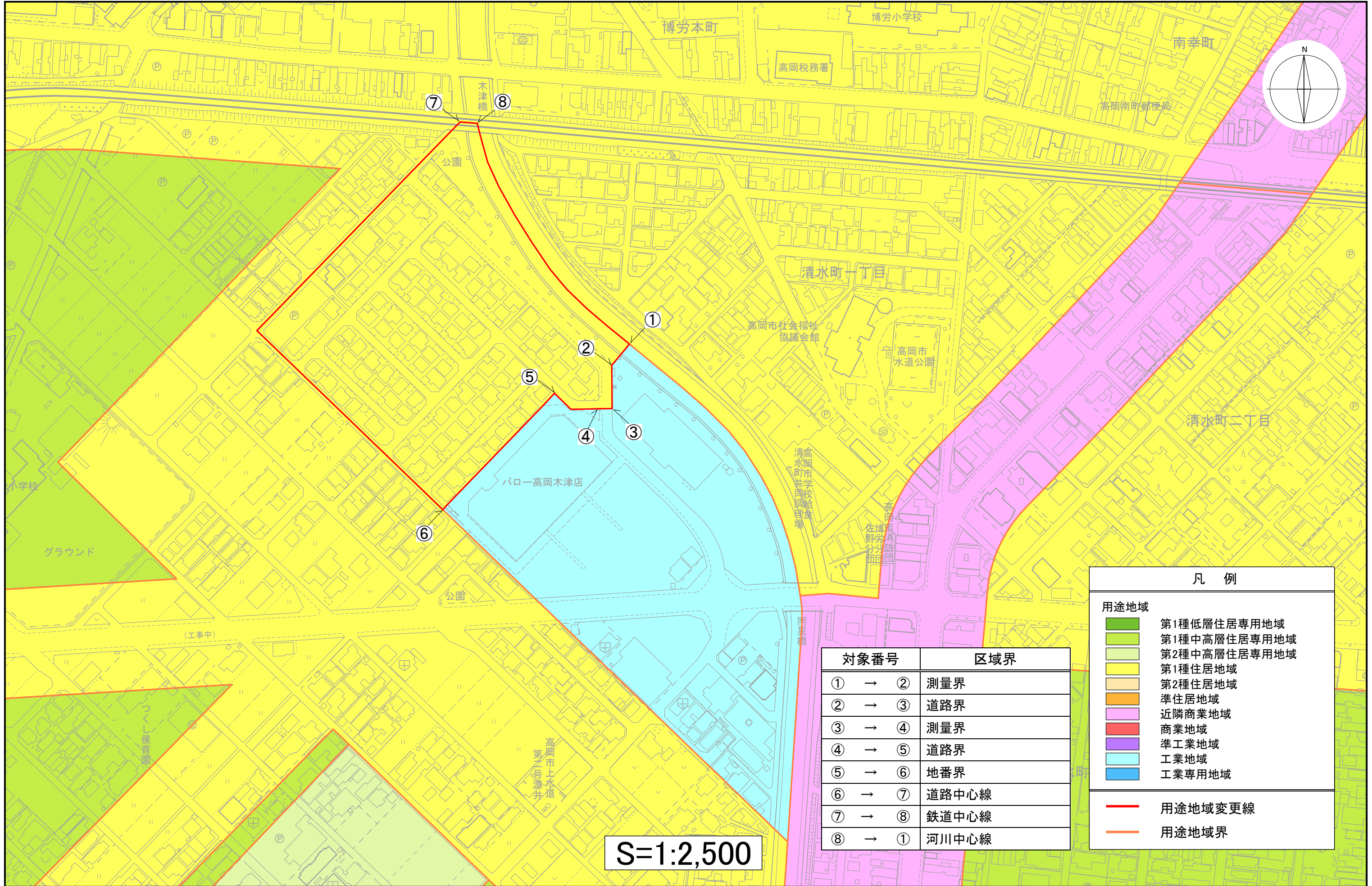
凡例	
用途地域	
	第1種低層住居専用地域
	第1種中高層住居専用地域
	第2種中高層住居専用地域
	第1種住居地域
	第2種住居地域
	準住居地域
	近隣商業地域
	商業地域
	準工業地域
	工業地域
	工業専用地域
	用途地域変更線
	用途地域界

対象番号	区域界
① → ②	道路中心線
② → ③	鉄道中心線
③ → ④	測量界
④ → ①	道路端から 50m 後退線

S=1:2,500



計画図



凡例	
用途地域	
	第1種低層住居専用地域
	第1種中高層住居専用地域
	第2種中高層住居専用地域
	第1種住居地域
	第2種住居地域
	準住居地域
	近隣商業地域
	商業地域
	準工業地域
	工業地域
	工業専用地域
	用途地域変更線
	用途地域界

対象番号	区域界
① → ②	測量界
② → ③	道路界
③ → ④	測量界
④ → ⑤	道路界
⑤ → ⑥	地番界
⑥ → ⑦	道路中心線
⑦ → ⑧	鉄道中心線
⑧ → ①	河川中心線

S=1:2,500

