









# 内水浸水想定区域図 想定最大規模

約 1000 年  
に一度の大雨





## 西条・横田・川原地区

この地図の作成に当たっては、国土地理院長の承認を得て、同院発行の基盤地図情報を使用した。  
(測量法に基づく国土地理院長承認(使用) R3JHs 416)  
内水浸水想定は、高岡市内のうち、内水浸水リスクが高い下水道計画区域(雨水)を対象とした。

凡例

-  市役所・庁舎
-  地下道(アンダーパス)
-  国道
-  県道
-  鉄道・軌道
-  市界
-  小学校区
-  下水道計画区域(雨水)

内水浸水の深さ

-  1.0m以上
-  0.5m以上～1.0m未満
-  0.2m以上～0.5m未満
-  0.1m以上～0.2m未満

