高岡市 水害ハザードマップ

中田地区

このマップは、国土交通省富山河川国道事務所及び富山県が作成した、小矢部川水系及び庄川水系の洪水浸水想定区域図を基に、全ての河川が氾濫した場合に浸水が想定される区域と、その浸水深の最大値を表示しています。また、下水道（雨水管）から水が溢れた場合に浸水が想定される区域と、その浸水深の最大値も重ねて表示しています。なお、マップに示した浸水区域以外でも、雨の降り方などによっては浸水することもありますので、ご注意ください。

令和４年４月作成

【対象河川】

小矢部川水系	小矢部川、岸渡川、子撫川、横江宮川、千保川、祖父川
庄川水系	庄川、和田川

水害ハザードマップに関するお問い合わせ

高岡市危機管理課	Tel:0766-20-1229
高岡市土木維持課	Tel:0766-30-7288
上下水道局下水道工務課	Tel:0766-20-1742

地域割り

凡例

- 高岡市内の指定緊急避難場所（洪水）
- 他市の指定緊急避難場所（洪水）
- 市役所・庁舎　水 水位観測所
- 河川監視カメラ
- 地下道（アンダーパス）
- 国道　県道
- 鉄道・軌道
- 市界　小学校区
- 下水道計画区域（雨水）

洪水浸水ランクによる色分け

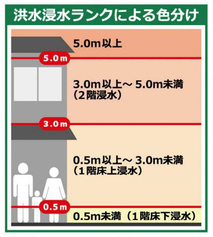

※市外の浸水深については、各自治体が作成したハザードマップをご覧ください。

※土砂災害の詳細については、高岡市土砂災害ハザードマップをご確認ください。

洪水浸水の深さ

- 5.0m以上
- 3.0m以上～5.0m未満
- 0.5m以上～3.0m未満
- 0.5m未満

内水（ないすい）浸水の深さ

- 0.5m 以上
- 0.5m 未満

土砂災害

- 土砂災害特別警戒区域
- 土砂災害警戒区域

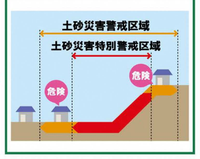

家屋倒壊等氾濫想定区域

洪水によって、家屋の倒壊・流失をもたらすような激しい氾濫流や河岸侵食の発生が想定される区域です。早めにその区域から離れ、安全な場所へ避難する必要があります。

- 氾濫流による区域
- 河岸侵食による区域

過去の災害

平成 24 年７月 21 日の豪雨では、本市において早朝に最大時間雨量 67mm の激しい雨が降り、浸水面積 428.3ha、床上浸水 179 件、床下浸水 348 件の浸水被害が発生しました。

高岡市ハザードマップ　検索

ハザードマップ、内水浸水の詳細は市のホームページでも確認できます。

全域版　浸水想定区域図　想定最大規模　約 1000 年に一度の大雨

※洪水浸水のみ

この地図の作成に当たっては、国土地理院長の承認を得て、同院発行の基盤地図情報を使用した。（測量法に基づく国土地理院長承認（使用）R 3JHs 416）

内水（ないすい）浸水想定は、高岡市内のうち、内水（ないすい）浸水リスクが高い下水道計画区域（雨水）を対象とした。

【警戒レベル３】や【警戒レベル４】で、地域の皆さんで声をかけあって、安全・確実に避難しましょう。

警戒レベル	皆さんがとるべき行動	避難情報など
警戒レベル5 直ちに安全確保!	すでに災害が発生、または切迫した状況です。命の危険があるため、ただちに身の安全を確保しましょう。	緊急安全確保※1（市が発令）
＜警戒レベル４までに必ず避難＞		
警戒レベル4 全員避難	速やかに危険な場所から全員避難しましょう。公的な避難場所までの移動が危険と思われる場合は、近くの安全な場所や、自宅内のより安全な場所に避難しましょう。	避難指示※2（市が発令）
警戒レベル3 高齢者等避難	避難に時間を要する人（ご高齢の方、障害のある方、乳幼児など）とその支援者は危険な場所から避難しましょう。その他の人は、避難の準備を整えましょう。	高齢者等避難※3（市が発令）
警戒レベル2	避難に備え、ハザードマップなどにより、自らの避難行動を確認しましょう。	洪水注意報 大雨注意報など（気象庁が発表）
警戒レベル1	災害への小構えを高めましょう。	早期注意情報（気象庁が発表）

※1～※3 の説明は、裏面「警戒レベルと住民がとるべき行動」をご覧ください。

降雨規模

「想定最大規模の降雨」とは？

- 発生頻度は極めて低いものの、発生すれば甚大な被害をもたらす

管理者	対象河川・施設	基準	想定最大規模
国	小矢部川	12時間総雨量	415.0mm（津沢地点）
		12時間総雨量	365.0mm（長江地点）
	庄川	48時間総雨量	655.0mm
富山県	小矢部川	12時間総雨量	417.3mm
	岸渡川	24時間総雨量	813.0mm
	子撫川	24時間総雨量	774.0mm
	横江宮川	24時間総雨量	813.0mm
	千保川	24時間総雨量	799.0mm
	祖父川	24時間総雨量	813.0mm
	和田川	24時間総雨量	773.9mm
内水想定最大規模			
高岡市	下水道	1時間継続雨量	130.0mm

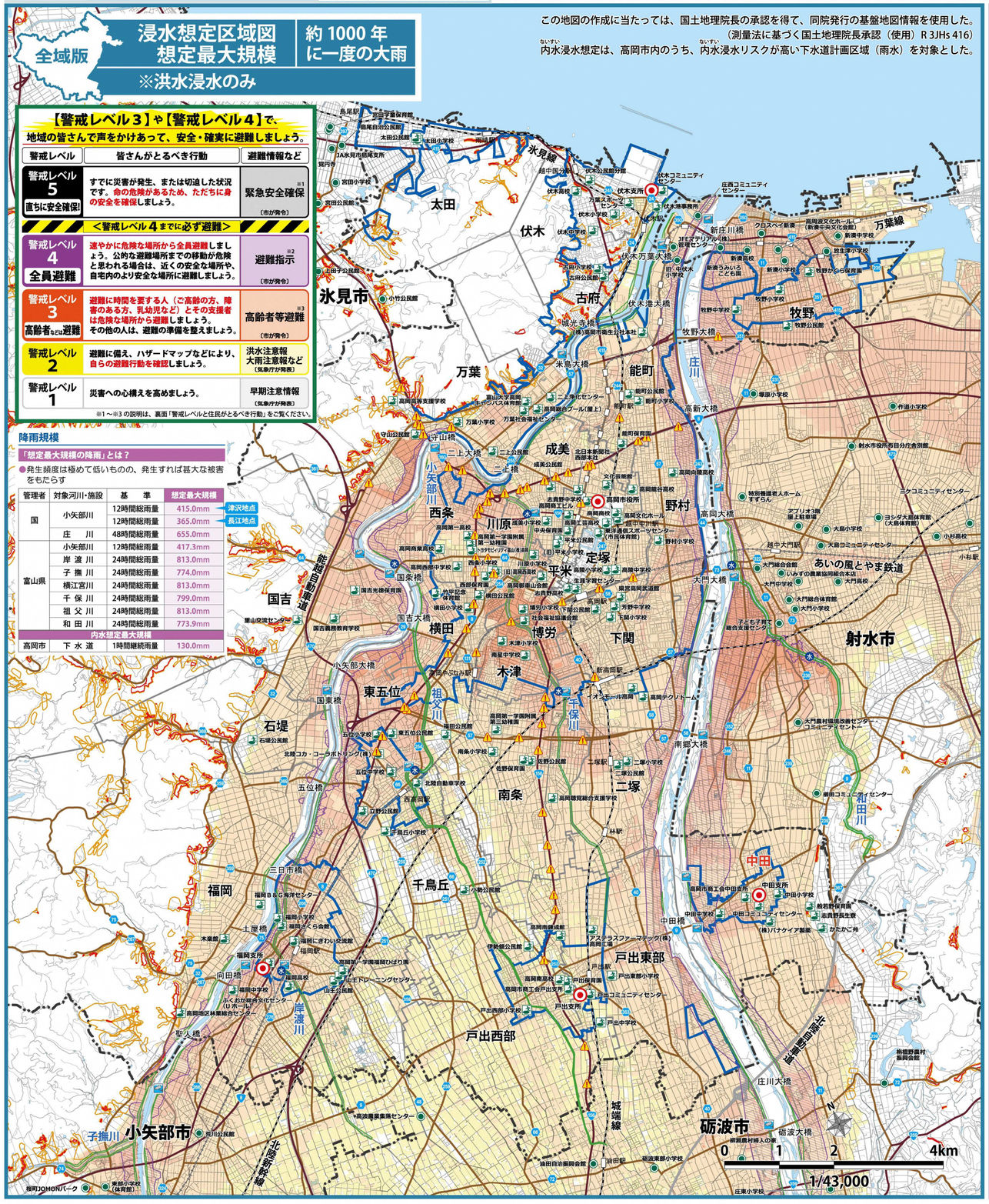

地域版　浸水想定区域図　想定最大規模　約 1000 年に一度の大雨

※洪水浸水と内水（ないすい）浸水の重ね合わせ

指定緊急避難場所（洪水）一覧
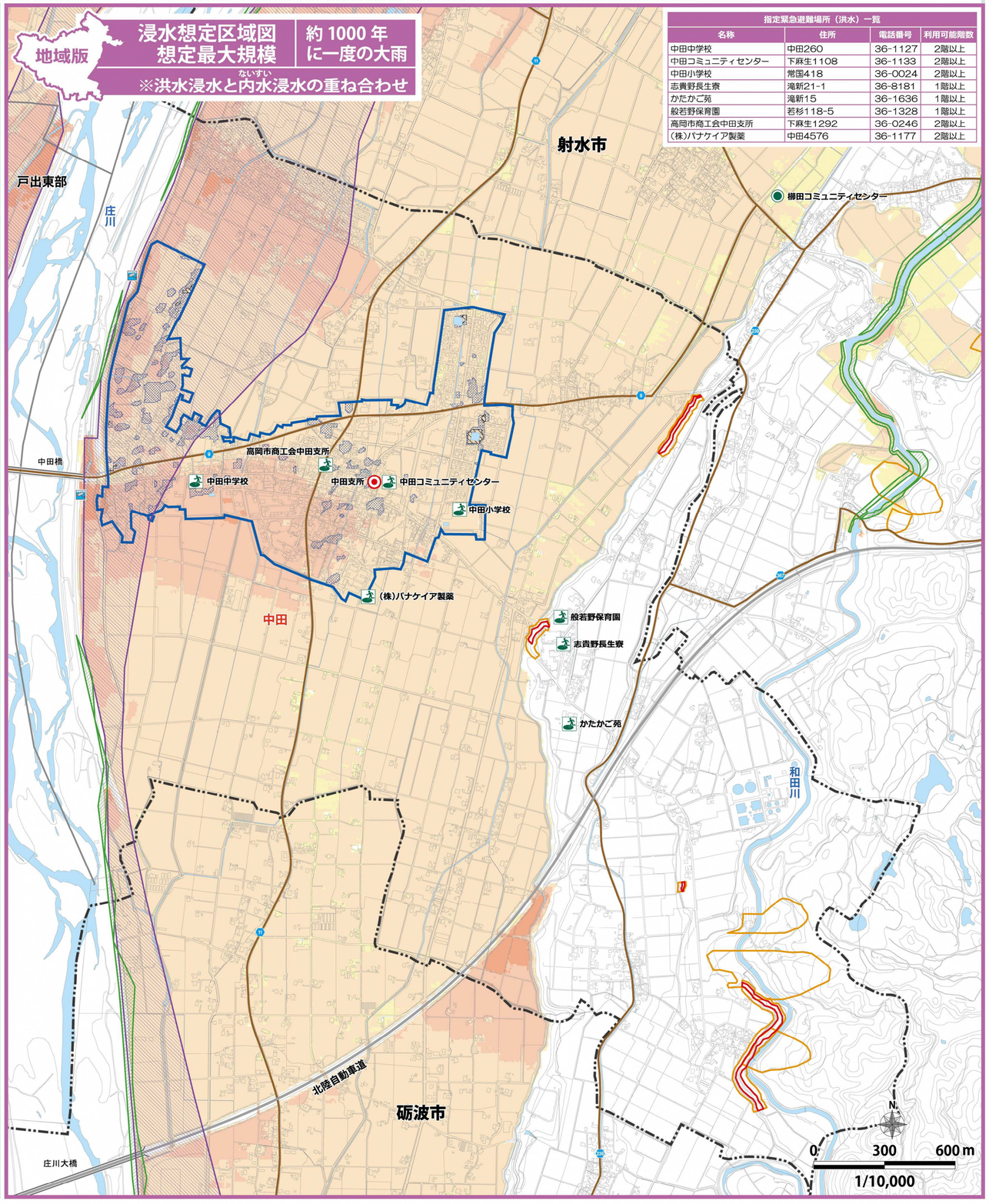
名称	住所	電話番号	利用可能階数
中田中学校	中田260	36-1127	2階以上
中田コミュニティセンター	下麻生1108	36-1133	2階以上
中田小学校	常国418	36-0024	2階以上
志貴野長生寮	滝新21-1	36-8181	1階以上
かたかご苑	滝新15	36-1636	1階以上
般若野保育園	若杉118-5	36-1328	1階以上
高岡市商工会中田支所	下麻生1292	36-0246	2階以上
(株)バナケイア製薬	中田4576	36-1177	2階以上