

# 高岡市都市計画総括図

### 都市計画区域

都市計画区域	面積(㎡)	人口(人)	人口密度(人/㎡)
高岡市都市計画区域	1,100,000	1,100,000	1.0
富山高岡広域都市計画区域	1,100,000	1,100,000	1.0
富山高岡広域都市計画区域(緑地)	1,100,000	1,100,000	1.0

### 用途地域

用途地域	面積(㎡)	人口(人)	人口密度(人/㎡)
第一種中高層住居専用地域	100,000	100,000	1.0
第二種中高層住居専用地域	100,000	100,000	1.0
第一種中層住居専用地域	100,000	100,000	1.0
第二種中層住居専用地域	100,000	100,000	1.0
第一種低層住居専用地域	100,000	100,000	1.0
第二種低層住居専用地域	100,000	100,000	1.0
商業地域	100,000	100,000	1.0
工業地域	100,000	100,000	1.0
高度利用地域	100,000	100,000	1.0
防火地域	100,000	100,000	1.0
風致地区	100,000	100,000	1.0
臨港地区	100,000	100,000	1.0
伝統的建造物群保存地区	100,000	100,000	1.0

### 風致地区

風致地区	面積(㎡)	人口(人)	人口密度(人/㎡)
富山高岡広域都市計画区域	1,100,000	1,100,000	1.0

### 臨港地区

臨港地区	面積(㎡)	人口(人)	人口密度(人/㎡)
伏木富山港(国際拠点港湾)	1,100,000	1,100,000	1.0

### 伝統的建造物群保存地区

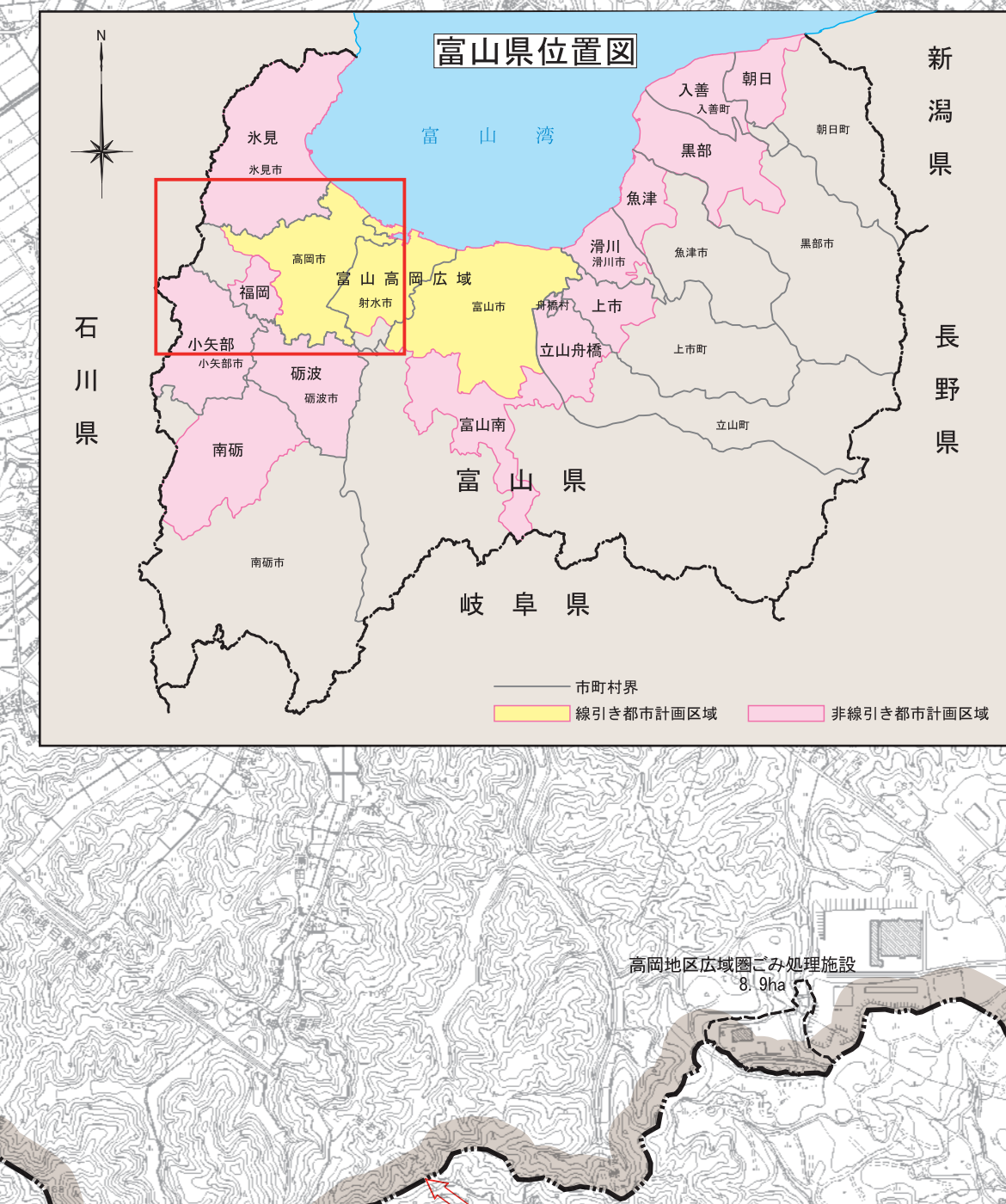
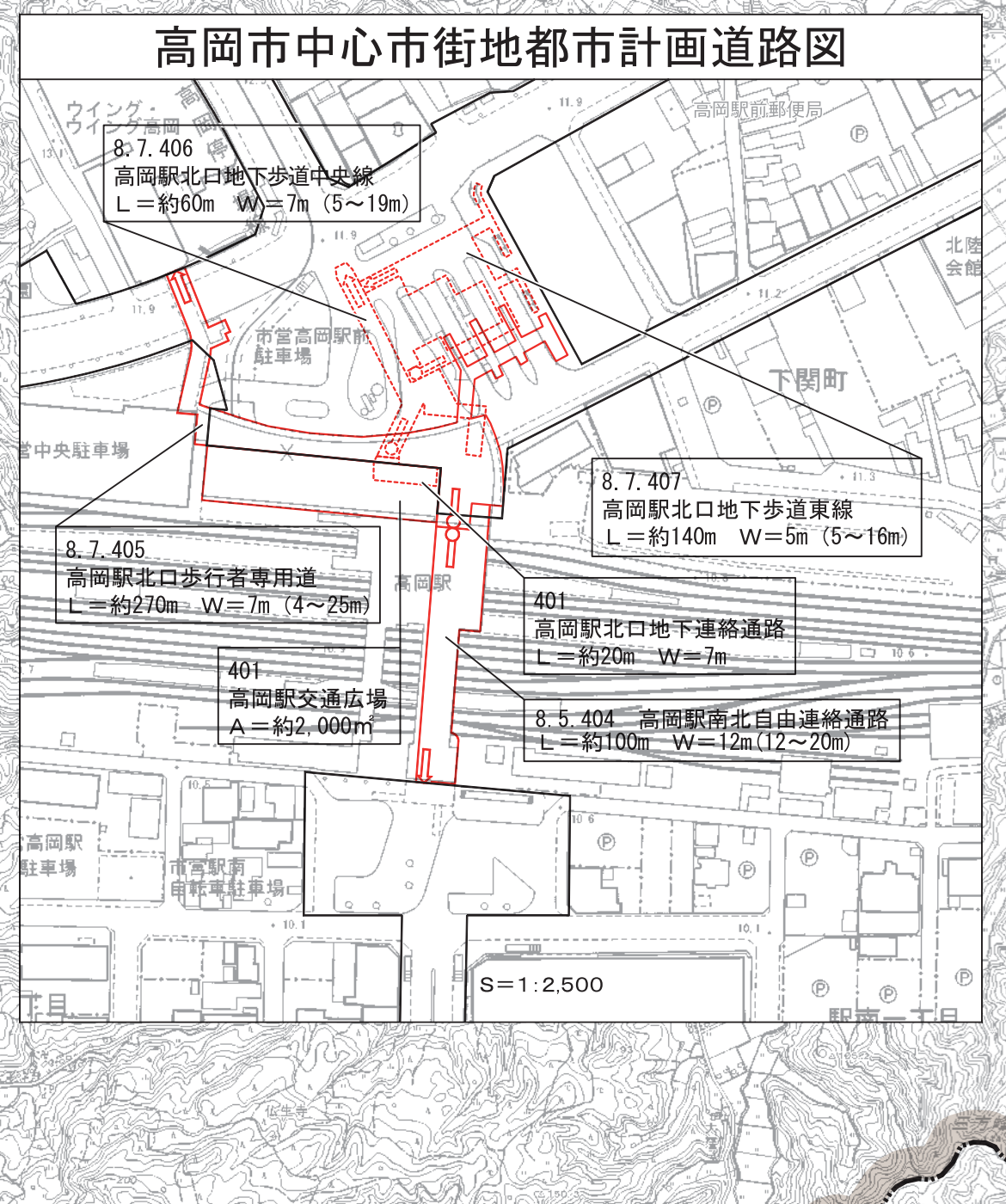
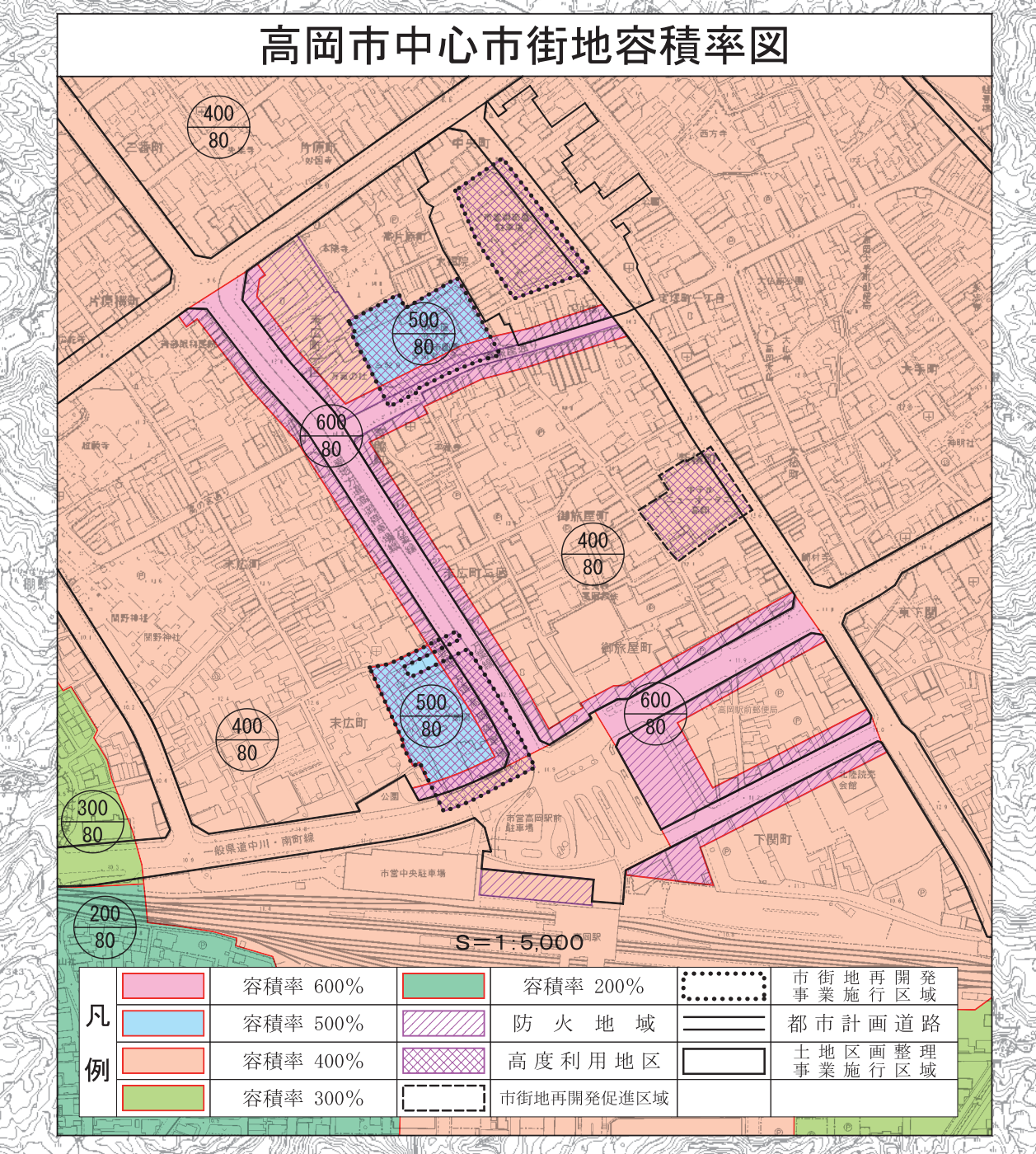
伝統的建造物群保存地区	面積(㎡)	人口(人)	人口密度(人/㎡)
高岡市伝統的建造物群保存地区	1,100,000	1,100,000	1.0

### 地区計画

地区計画	面積(㎡)	人口(人)	人口密度(人/㎡)
富山高岡広域都市計画区域	1,100,000	1,100,000	1.0

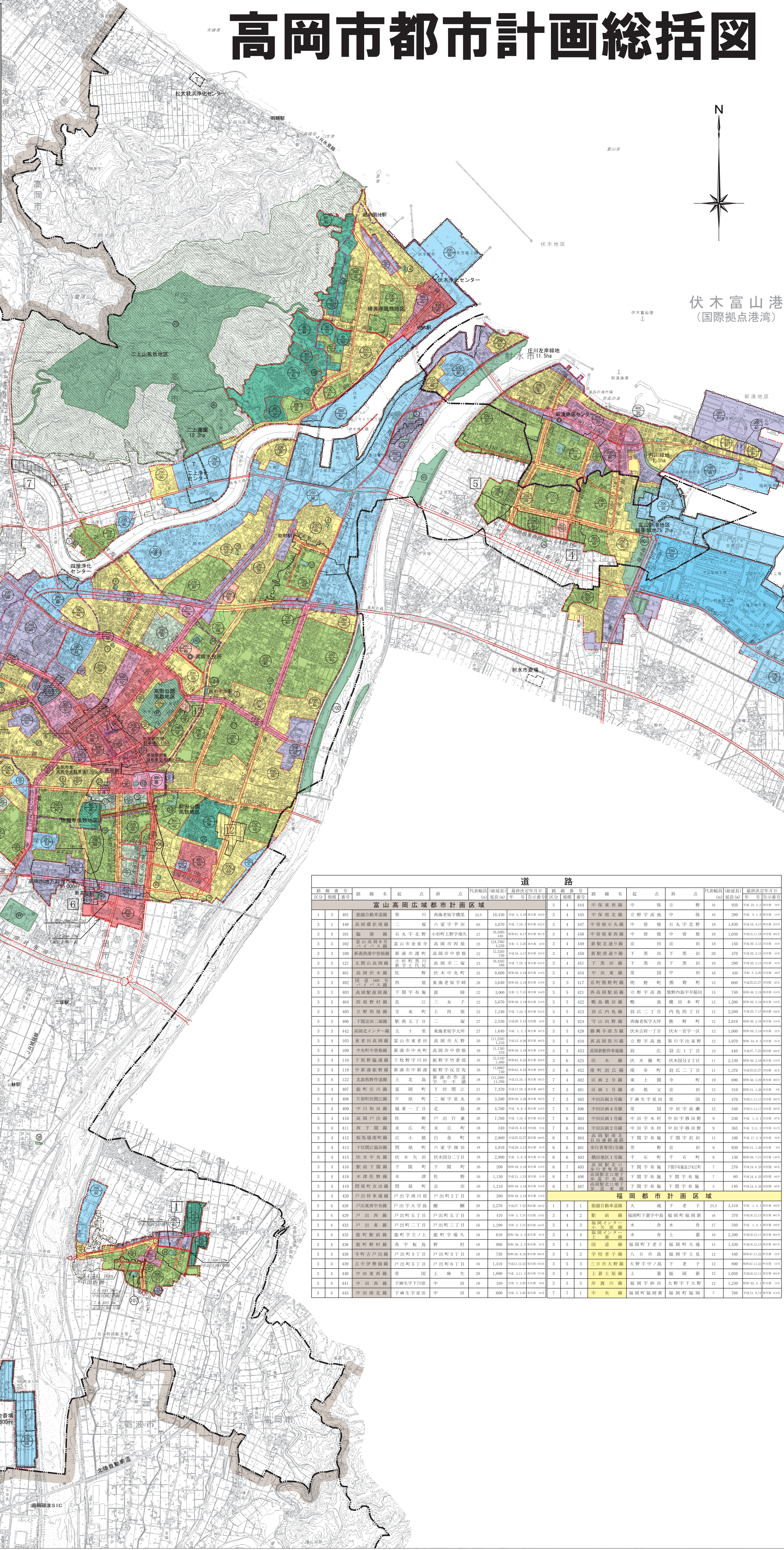
### 公園

公園	面積(㎡)	人口(人)	人口密度(人/㎡)
富山高岡広域都市計画区域	1,100,000	1,100,000	1.0



### 凡例

凡例	説明
富山高岡広域都市計画区域界	富山高岡広域都市計画区域の境界線
市街地	市街地の範囲
第一種低層住居専用地域	第一種低層住居専用地域
第一種中高層住居専用地域	第一種中高層住居専用地域
第二種中高層住居専用地域	第二種中高層住居専用地域
第一種中層住居専用地域	第一種中層住居専用地域
第二種中層住居専用地域	第二種中層住居専用地域
第一種低層住居専用地域	第一種低層住居専用地域
第二種低層住居専用地域	第二種低層住居専用地域
商業地域	商業地域
工業地域	工業地域
高度利用地域	高度利用地域
防火地域	防火地域
準防火地域	準防火地域
風致地区	風致地区
駐車場整備地区	駐車場整備地区
臨港地区	臨港地区
伝統的建造物群保存地区	伝統的建造物群保存地区
地区計画	地区計画
土地地区面整理事業施行区域	土地地区面整理事業施行区域
道路	道路
公園・緑地	公園・緑地
その他の施設	その他の施設
公共下水道	公共下水道
都市計画施設	都市計画施設
高岡市界	高岡市の境界線



### 道路

道路番号	道路名称	延長(㎡)	幅員(㎡)	種別	備考
1	富山高岡広域都市計画区域	1,100,000	1,100,000	第一種低層住居専用地域	
2	富山高岡広域都市計画区域	1,100,000	1,100,000	第一種中高層住居専用地域	
3	富山高岡広域都市計画区域	1,100,000	1,100,000	第二種中高層住居専用地域	
4	富山高岡広域都市計画区域	1,100,000	1,100,000	第一種中層住居専用地域	
5	富山高岡広域都市計画区域	1,100,000	1,100,000	第二種中層住居専用地域	
6	富山高岡広域都市計画区域	1,100,000	1,100,000	第一種低層住居専用地域	
7	富山高岡広域都市計画区域	1,100,000	1,100,000	第二種低層住居専用地域	
8	富山高岡広域都市計画区域	1,100,000	1,100,000	商業地域	
9	富山高岡広域都市計画区域	1,100,000	1,100,000	工業地域	
10	富山高岡広域都市計画区域	1,100,000	1,100,000	高度利用地域	
11	富山高岡広域都市計画区域	1,100,000	1,100,000	防火地域	
12	富山高岡広域都市計画区域	1,100,000	1,100,000	準防火地域	
13	富山高岡広域都市計画区域	1,100,000	1,100,000	風致地区	
14	富山高岡広域都市計画区域	1,100,000	1,100,000	駐車場整備地区	
15	富山高岡広域都市計画区域	1,100,000	1,100,000	臨港地区	
16	富山高岡広域都市計画区域	1,100,000	1,100,000	伝統的建造物群保存地区	
17	富山高岡広域都市計画区域	1,100,000	1,100,000	地区計画	
18	富山高岡広域都市計画区域	1,100,000	1,100,000	土地地区面整理事業施行区域	
19	富山高岡広域都市計画区域	1,100,000	1,100,000	道路	
20	富山高岡広域都市計画区域	1,100,000	1,100,000	公園・緑地	
21	富山高岡広域都市計画区域	1,100,000	1,100,000	その他の施設	
22	富山高岡広域都市計画区域	1,100,000	1,100,000	公共下水道	
23	富山高岡広域都市計画区域	1,100,000	1,100,000	都市計画施設	
24	富山高岡広域都市計画区域	1,100,000	1,100,000	高岡市界	

令和3年8月現在 高岡市都市計画部 都市計画課