高岡市都市計画基本図

1:2,500 国土基本図

Ⅶ－ＨＤ５５－２

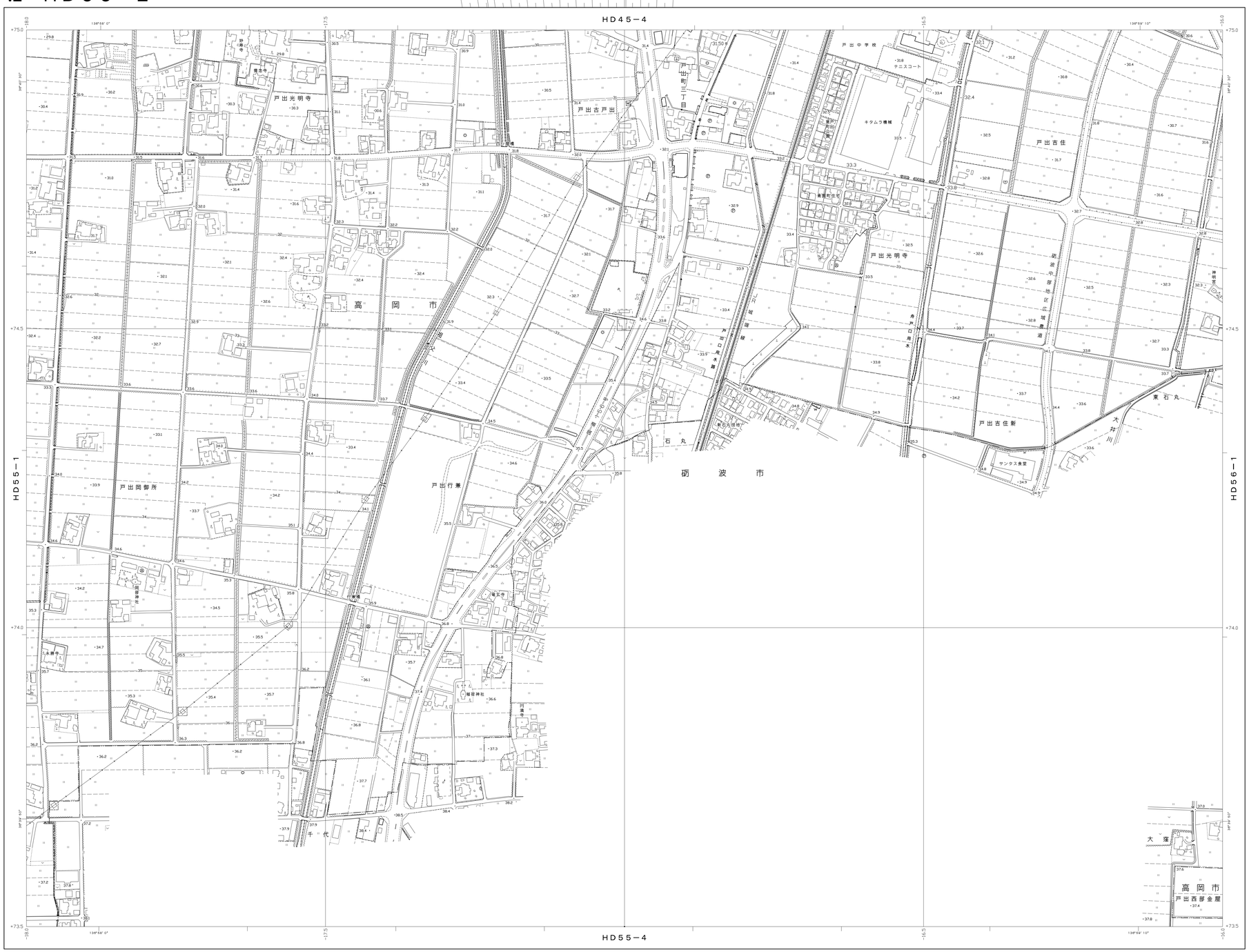

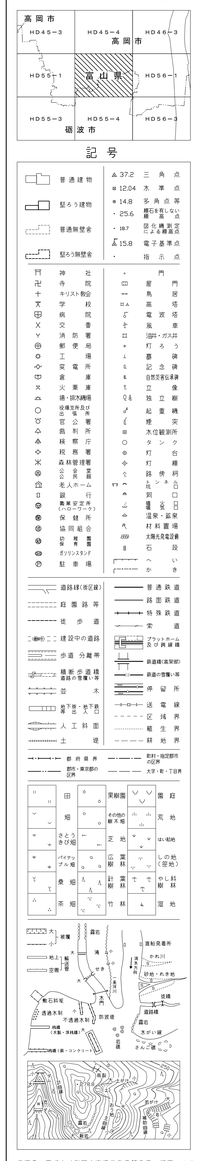

昭和51年測量
平成 2年修正
平成12年修正
平成30年修正
令和 6年修正

（1）昭和51年 5月 撮影空中写真
（2）平成 2年 3月 現地調査
（3）平成 9年11月 撮影
平成12年 7月 現地調査
（4）平成26年 9月 撮影
平成30年 1月 現地調査
（5）令和 4年 5月 撮影空中写真
令和 6年 8月 現地調査

1:2,500

0 50 100 200 300 400 500m

「この測量成果は、国土地理院長の承認を得て同院所管の測量成果を使用して得たものである。（承認番号）令6北公第74号」
（承認番号）電6.51北公第91号
（承認番号）電6.61北公第39号
（承認番号）平12北公第149号
（助言番号）平29北公第85号

座標系は平成14年国土交通省告示第9号の規定による
第Ⅵ座標系
投影は横メルカトル図法
図郭に表示してある座標値はキロメートル単位
方眼は0.5キロメートル間隔
図郭に表示してある経緯度目盛は10秒間隔
高さの基準は東京湾の平均海面
等高線の間隔は2メートル
「平面直角座標値及び経緯度座標値は、
世界測地系に対応」

計画機関 高岡市
作業機関名 株式会社パスコ

許可なく複製を禁ずる

Ⅶ－ＨＤ５５－２

高岡市都市計画基本図

1:2,500 国土基本図

Ⅶ－HD56－1

座標系は平成１４年国土交通省告示第９号の規定による
第Ⅶ座標系
投影は横メルカトル図法
図郭に表示してある座標値はキロメートル単位
方眼は０．５キロメートル間隔
図郭に表示してある経緯度目盛は１０秒間隔
高さの基準は東京湾の平均海面
等高線の間隔は２メートル
「平面直角座標値及び経緯度座標値は、
世界測地系に対応」

Ⅶ－HD56－1

昭和51年測量
平成 2年修正
平成12年修正
平成29年修正
令和 5年修正
令和 6年修正

（１）昭和５１年 ５月 撮影空中写真
（２）平成 ２年 ３月 現地調査
（３）平成 ９年１１月 撮影
平成１２年 ７月 現地調査
（４）平成２６年 ８月 撮影
平成２９年 １月 現地調査
（５）令和 元年 ８月 撮影
令和 ５年 １月 要部修正
（６）令和 ４年 ５月 撮影空中写真
令和 ６年 ８月 現地調査

1:2,500

「この測量成果は、国土地理院長の承認を得て同院所管の測量成果を使用して得たものである。（承認番号）令６北公第７４号」
（承認番号）昭５２北複、第６０号
（承認番号）昭。６１北公第３９号
（承認番号）平１２北公第１４９号
（助言番号）平。２８北公第１４８号
（助言番号）令。４北公第１３７号

計画機関 高岡市
作業機関名 株式会社パスコ

許可なく複製を禁ずる

高岡市都市計画基本図

1:2,500 国土基本図

Ⅶ－ＨＤ５６－２

座標系は平成１４年国土交通省告示第９号の規定による
第Ⅵ座標系
投影は横メルカトル図法
図郭に表示してある座標値はキロメートル単位
方眼は０．５キロメートル間隔
図郭に表示してある経緯度目盛は１０秒間隔
高さの基準は東京湾の平均海面
等高線の間隔は２メートル
「平面直角座標値及び経緯度座標値は、
世界測地系に対応」

昭和５１年測量
平成　２年修正
平成１２年修正
令和　６年修正

（１）昭和５１年　５月　撮影空中写真
（２）平成　２年　３月　現地調査
（３）平成　９年１１月　撮影
　　平成１２年　７月　現地調査
（４）令和　４年　５月　撮影空中写真
　　令和　６年　８月　現地調査

1:2,500

0　50　100　200　300　400　500m

「この測量成果は、国土地理院長の承認を得て同院所管の測量成果を使用して得たものである。（承認番号）令６北公第７４号」
（承認番号）昭５２北複、第６０号
（承認番号）昭、６１北公第３９号
（承認番号）平１２北公第１４９号

計画機関　高岡市
作業機関名　株式会社パスコ
許可なく複製を禁ずる

Ⅶ－ＨＤ５６－２

高岡市都市計画基本図

1:2,500 国土基本図

Ⅶ－ＨＤ５７－１

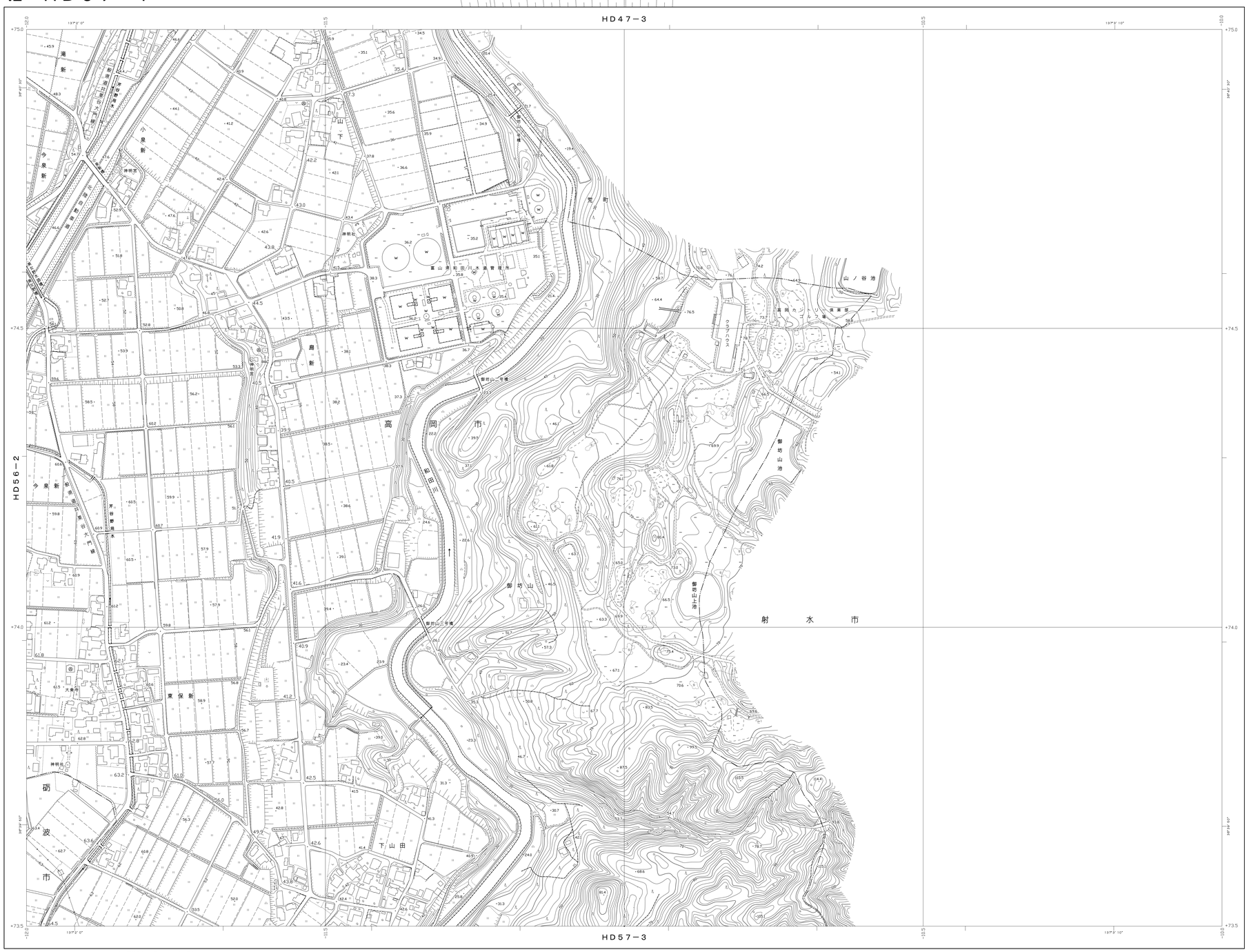

Ⅶ－ＨＤ５７－１

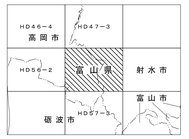

記号



座標系は平成１４年国土交通省告示第９号の規定による
第Ⅵ座標系
投影は横メルカトル図法
図郭に表示してある座標値はキロメートル単位
方眼は０．５キロメートル間隔
図郭に表示してある経緯度目盛は１０秒間隔
高さの基準は東京湾の平均海面
等高線の間隔は２メートル
「平面直角座標値及び経緯度座標値は、
世界測地系に対応」

昭和５１年 測量
平成 ４年 修正
平成１２年 修正
令和 ６年 修正

（１）昭和５１年　５月　撮影空中写真
（２）平成　４年　３月　現地調査
（３）平成　９年１１月　撮影
　　平成１２年　７月　現地調査
（４）令和　４年　５月　撮影空中写真
　　令和　６年　８月　現地調査

1：2,500

0　50　100　200　300　400　500m

「この測量成果は、国土地理院長の承認を得て同院所管の測量成果を使用して得たものである。（承認番号）令６北公第７４号」
（承認番号）昭５２北複、第６９号
（承認番号）昭。５１北公第３９号
（承認番号）平１２北公第１４９号

計画機関　高岡市
作業機関名　株式会社パスコ

許可なく複製を禁ずる

Ⅶ－ＨＤ５７－１

高岡市都市計画基本図

1:2,500 国土基本図

Ⅶ－ＨＤ５５－３

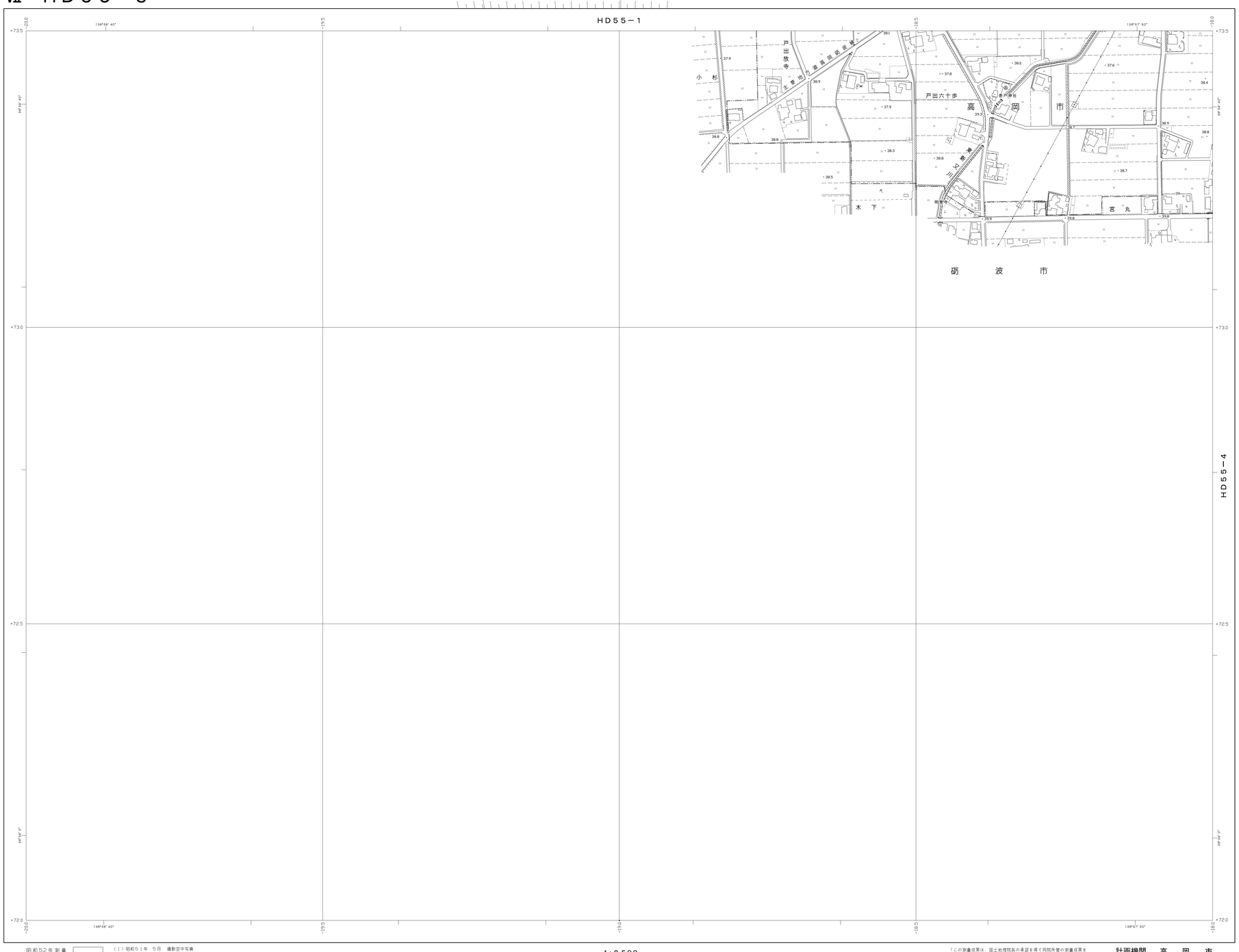

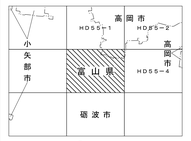

記号



昭和52年測量
平成 4年修正
平成12年修正
令和 6年修正

（1）昭和51年 5月 撮影空中写真
（2）平成 4年 3月 現地調査
（3）平成 9年11月 撮影
平成12年 7月 現地調査
（4）令和 4年 5月 撮影空中写真
令和 6年 8月 現地調査

1:2,500

0 50 100 200 300 400 500m

「この測量成果は、国土地理院長の承認を得て同院所管の測量成果を使用して得たものである。（承認番号）令6北公第74号」
（承認番号）昭。51北公第91号
（承認番号）昭。61北公第39号
（承認番号）平12北公第149号

計画機関 高岡市
作業機関名 株式会社パスコ

許可なく複製を禁ずる

座標系は平成14年国土交通省告示第9号の規定による
第Ⅵ座標系
投影は横メルカトル図法
図郭に表示してある座標値はキロメートル単位
方眼は0.5キロメートル間隔
図郭に表示してある経緯度目盛は10秒間隔
高さの基準は東京湾の平均海面
等高線の間隔は2メートル
「平面直角座標値及び経緯度座標値は、
世界測地系に対応」

Ⅶ－ＨＤ５５－３