高岡市都市計画基本図

1:2,500 国土基本図

Ⅶ－ＨＤ３６－２

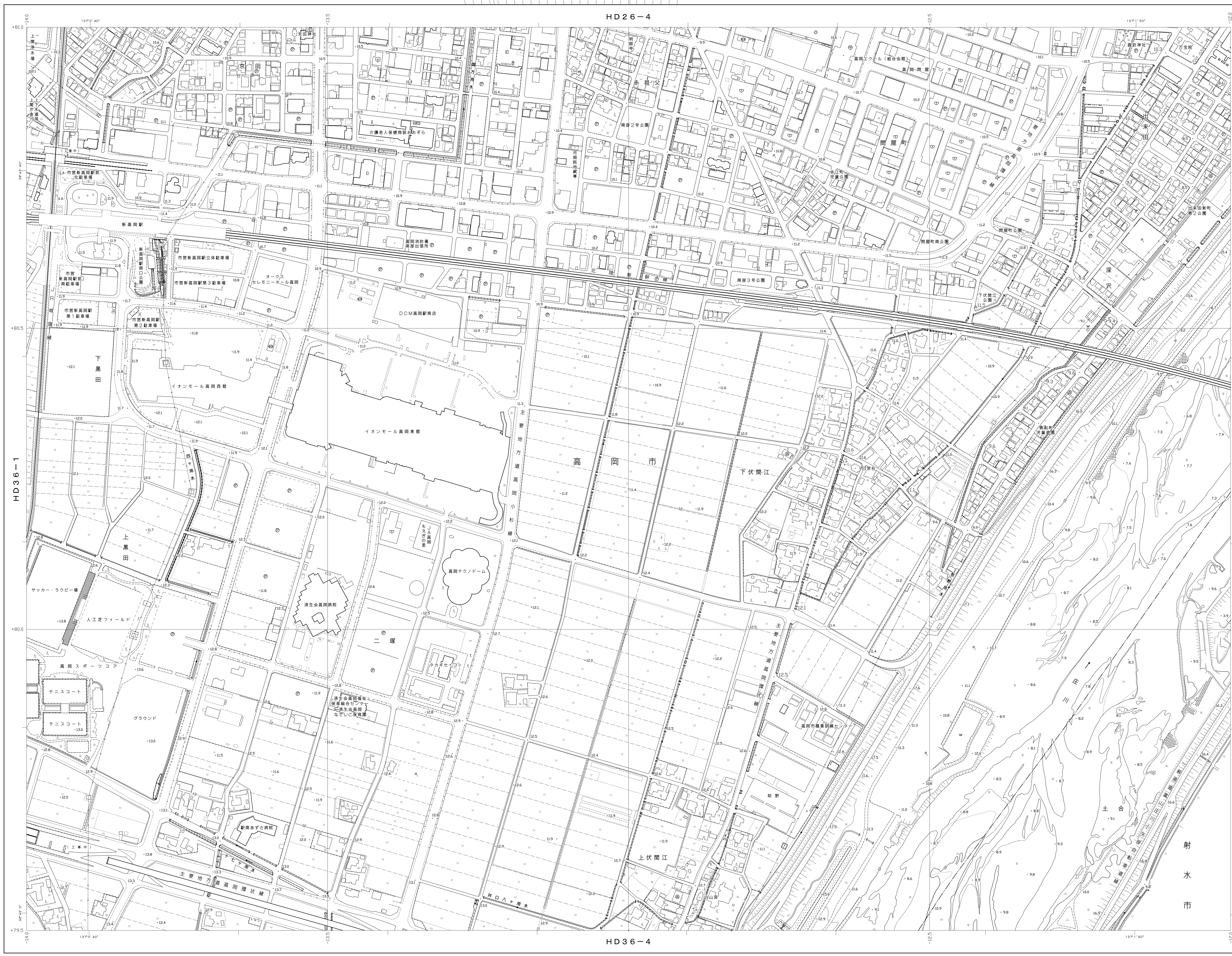

Ⅶ－ＨＤ３６－２

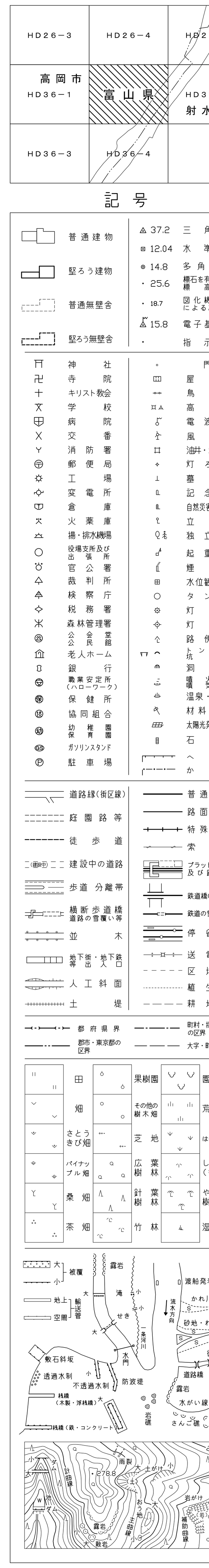

座標系は平成１４年国土交通省告示第９号の規定による
第Ⅶ座標系
投影は横メルカトル図法
図郭に表示してある座標値はキロメートル単位
方眼は０．５キロメートル間隔
図郭に表示してある経緯度目盛は１０秒間隔
高さの基準は東京湾の平均海面
等高線の間隔は２メートル
「平面直角座標値及び経緯度座標値は、
世界測地系に対応」

1:2,500

昭和52年測量
昭和61年修正
平成10年修正
平成15年修正
平成27年修正
令和　5年修正
令和　6年修正

（１）昭和５１年　５月　撮影空中写真
（２）昭和６１年１０月　現地調査
（３）平成　９年１１月　撮影
　　　平成１０年　３月　現地調査
（４）平成１５年　２月　撮影
　　　平成１５年　２月　現地調査
（５）平成２６年　８月　撮影
　　　平成２７年１０月　現地調査
（６）令和　元年　８月　撮影
　　　令和　５年　１月　要部修正
（７）令和　４年　５月　撮影空中写真
　　　令和　６年　８月　現地調査

「この測量成果は、国土地理院長の承認を得て同院所管の測量成果を
使用して得たものである。（承認番号）令6北公第７４号」
（承認番号）昭。５１北公第９１号
（承認番号）昭。６１北公第３９号
（承認番号）平。９北公第１５３号
（承認番号）平。１４北公第２８８号
（助言番号）平。２７北公第８９号
（助言番号）令。４北公第１３７号

計画機関　高　岡　市
作業機関名　株式会社パスコ

許可なく複製を禁ずる

Ⅶ－ＨＤ３６－２

1:2,500 国土基本図

Ⅶ−HD37−1

高岡市都市計画基本図



Ⅶ−HD37−1

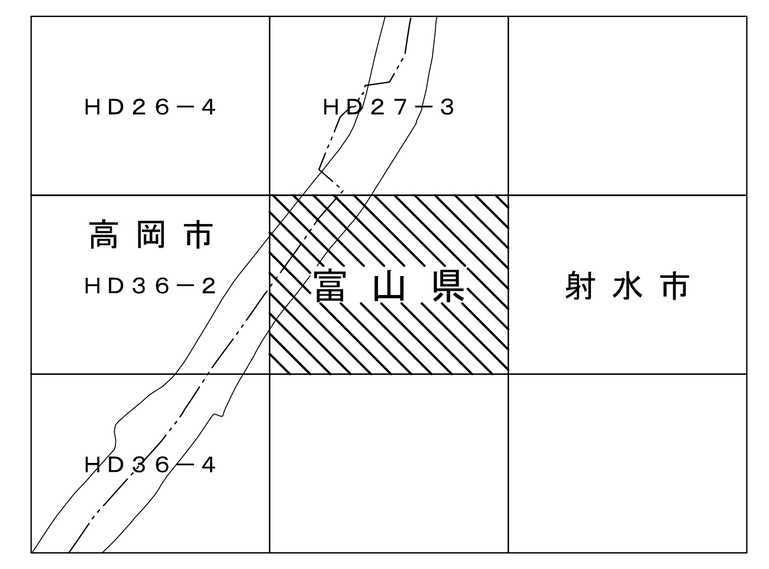

記号

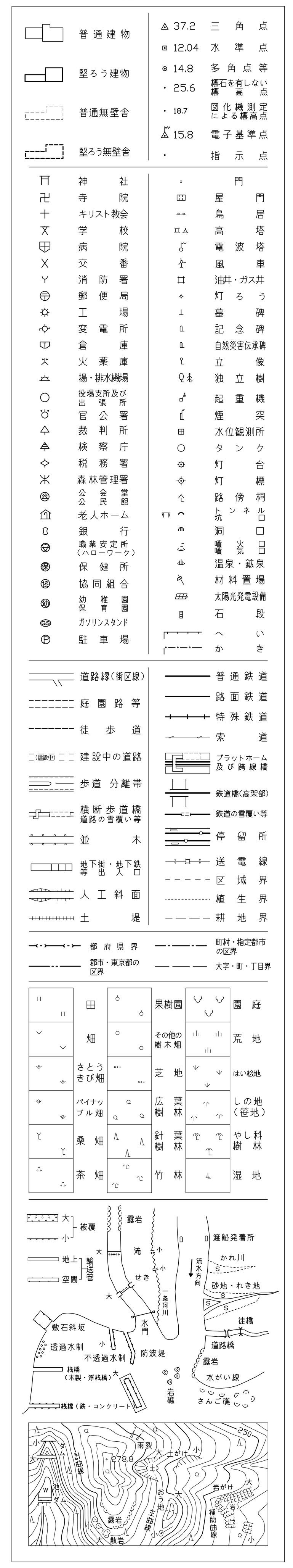

座標系は平成１４年国土交通省告示第９号の規定による
第Ⅶ座標系
投影は横メルカトル図法
図郭に表示してある座標値はキロメートル単位
方眼は０．５キロメートル間隔
図郭に表示してある経緯度目盛は１０秒間隔
高さの基準は東京湾の平均海面
等高線の間隔は２メートル
「平面直角座標値及び経緯度座標値は、
　世界測地系に対応」

昭和52年測量
平成 2年修正
平成14年修正
平成27年修正
令和 6年修正

（1）昭和51年 5月　撮影空中写真
（2）平成 2年 3月　現地調査
（3）平成 9年11月　撮影
　　平成13年12月　現地調査
（4）平成26年 8月　撮影
　　平成27年10月　現地調査
（5）令和 4年 5月　撮影空中写真
　　令和 6年 8月　現地調査

1:2,500

0　50　100　200　300　400　500m

「この測量成果は、国土地理院長の承認を得て同院所管の測量成果を使用して得たものである。（承認番号）令6北公第74号」
（承認番号）昭52北複、第60号
（承認番号）昭、61北公第39号
（承認番号）平13北公第151号
（助言番号）平27北公第89号

計画機関　高岡市
作業機関名　株式会社パスコ

許可なく複製を禁ずる

Ⅶ−HD37−1

高岡市都市計画基本図

1:2,500 国土基本図

Ⅶ－ＨＤ３３－４

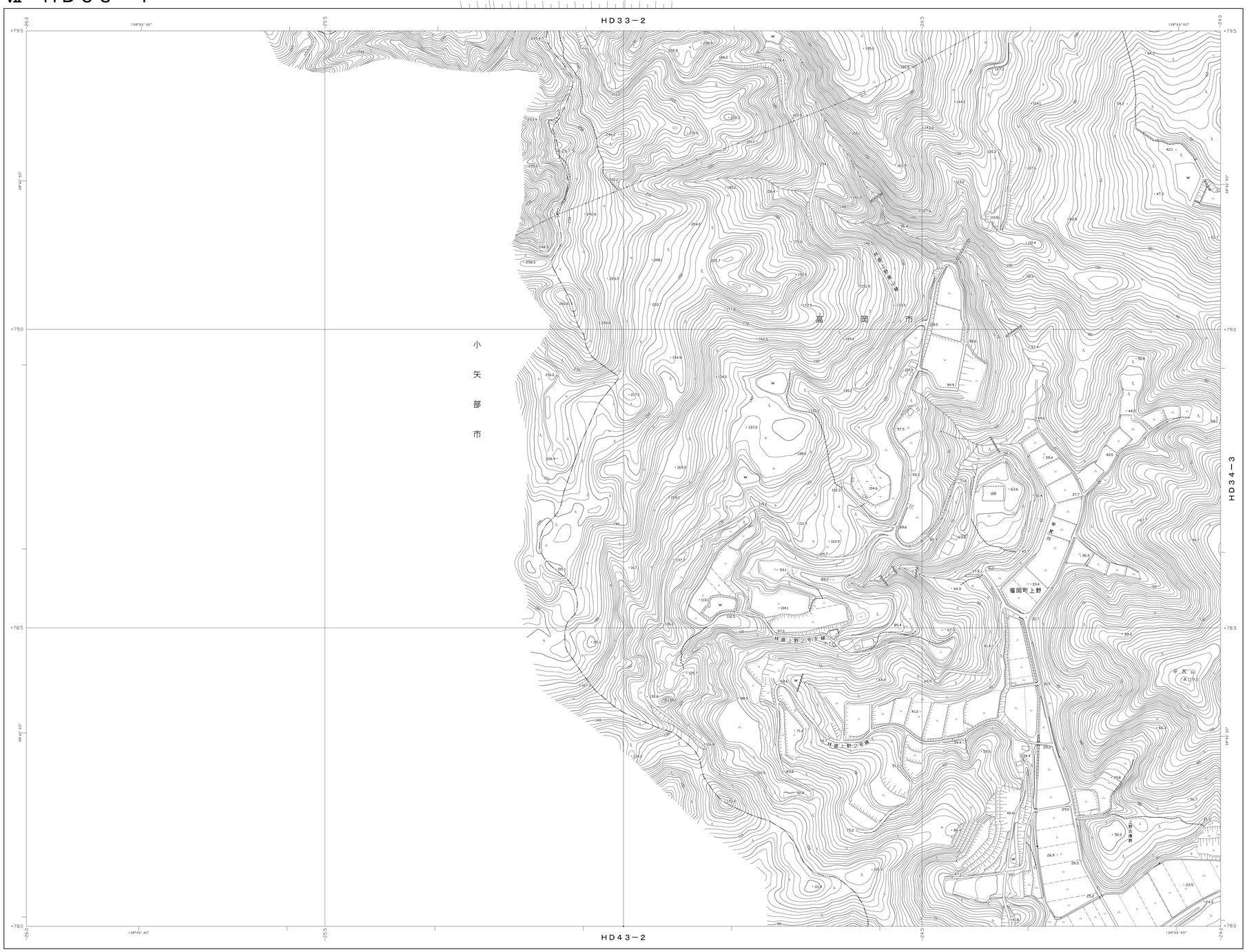

座標系は平成１４年国土交通省告示第９号の規定による
第７座標系
投影は横メルカトル図法
図郭に表示してある座標値はキロメートル単位
方眼は０．５キロメートル間隔
図郭に表示してある経緯度目盛は１０秒間隔
高さの基準は東京湾の平均海面
等高線の間隔は２メートル
「平面直角座標値及び経緯度座標値は、
世界測地系に対応」

平成20年修正
令和 6年修正

（１）平成 4年 測量 福岡町１：２５００都市計画図より編集
平成１９年１１月 撮影
平成１９年１１月 現地調査
（２）令和 4年 5月 撮影空中写真
令和 6年 8月 現地調査

1:2,500

0 50 100 200 300 400 500m

「この測量成果は、国土地理院長の承認を得て同院所管の測量成果を使用して得たものである。（承認番号）令６北公第７４号」
（助言番号）平１９北公第１６９号

計画機関 高岡市
作業機関名 株式会社パスコ
許可なく複製を禁ずる

Ⅶ－ＨＤ３３－４

1:2,500 国土基本図

Ⅶ－ＨＤ３４－３

高岡市都市計画基本図

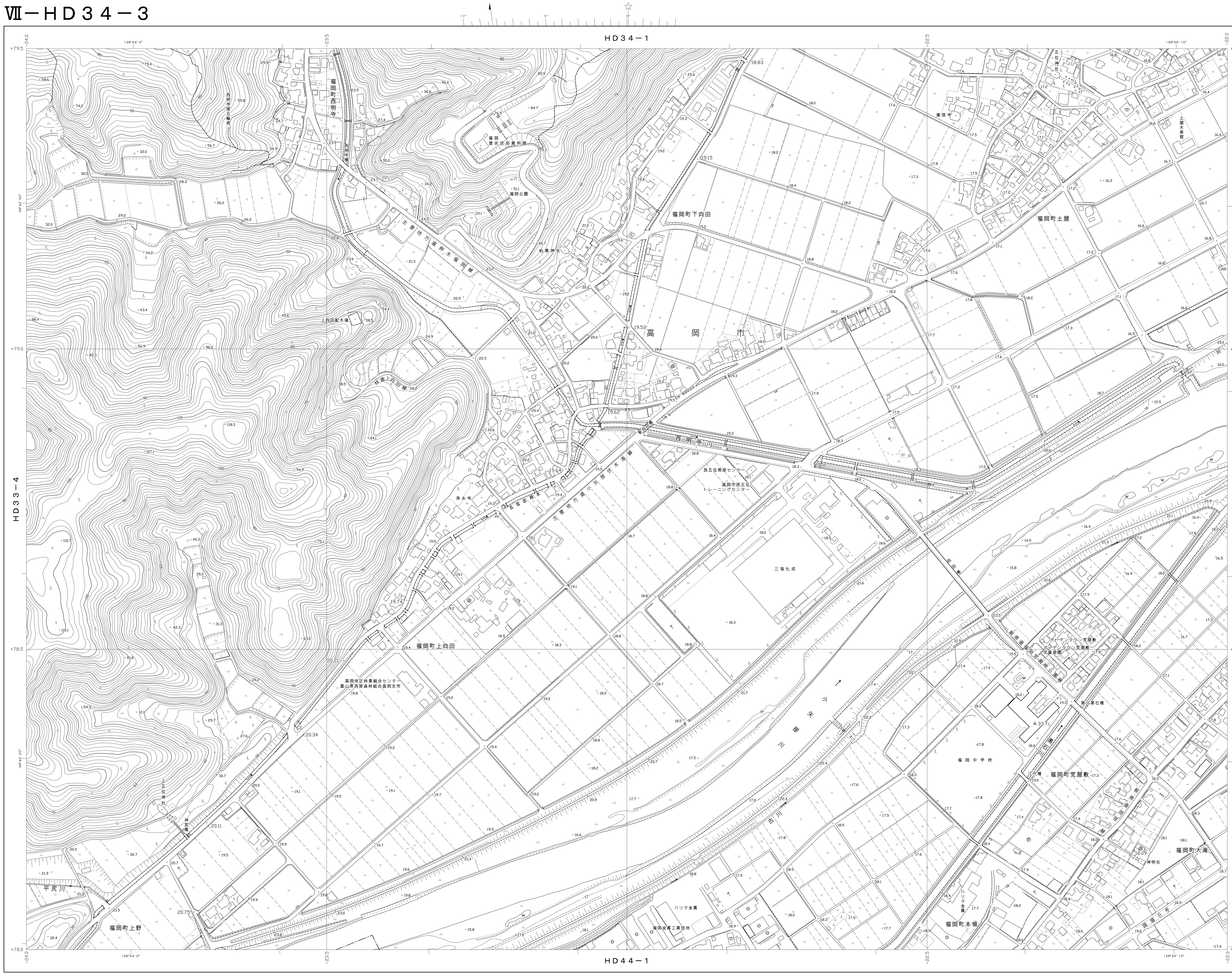

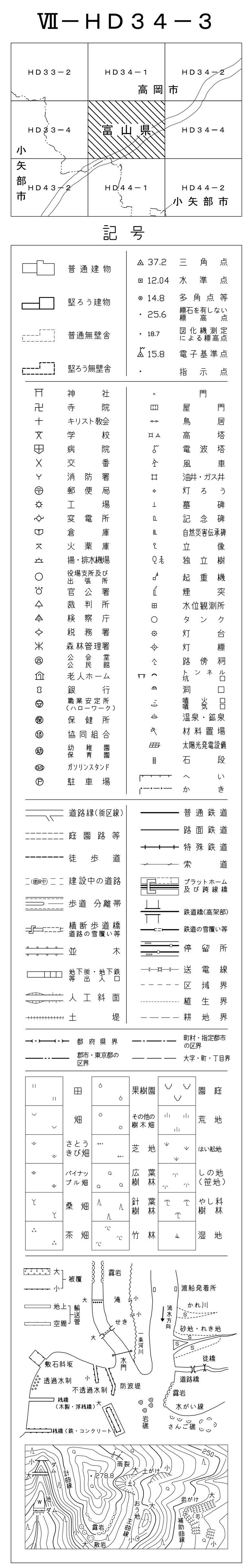

座標系は平成１４年国土交通省告示第９号の規定による
第Ⅶ座標系
投影は横メルカトル図法
図郭に表示してある座標値はキロメートル単位
方眼は０．５キロメートル間隔
図郭に表示してある経緯度目盛は１０秒間隔
高さの基準は東京湾の平均海面
等高線の間隔は２メートル
「平面直角座標値及び経緯度座標値は、
　世界測地系に対応」

平成15年測量
平成20年修正
令和 6年修正

（１）平成１５年　８月　撮影空中写真
　　　平成１５年１０月　現地調査
（２）平成　４年　測量　福岡町１：２５００都市計画図より編集
　　　平成１９年１１月　撮影
　　　平成１９年１１月　現地調査
（３）令和　４年　５月　撮影空中写真
　　　令和　６年　８月　現地調査

1:2,500

「この測量成果は、国土地理院長の承認を得て同院所管の測量成果を使用して得たものである。（承認番号）令６北公第７４号」
（助言番号）平１９北公第１６９号

計画機関　高岡市
作業機関名　株式会社パスコ

許可なく複製を禁ずる

Ⅶ－ＨＤ３４－３

高岡市都市計画基本図

1:2,500 国土基本図

Ⅶ－ＨＤ３４－４

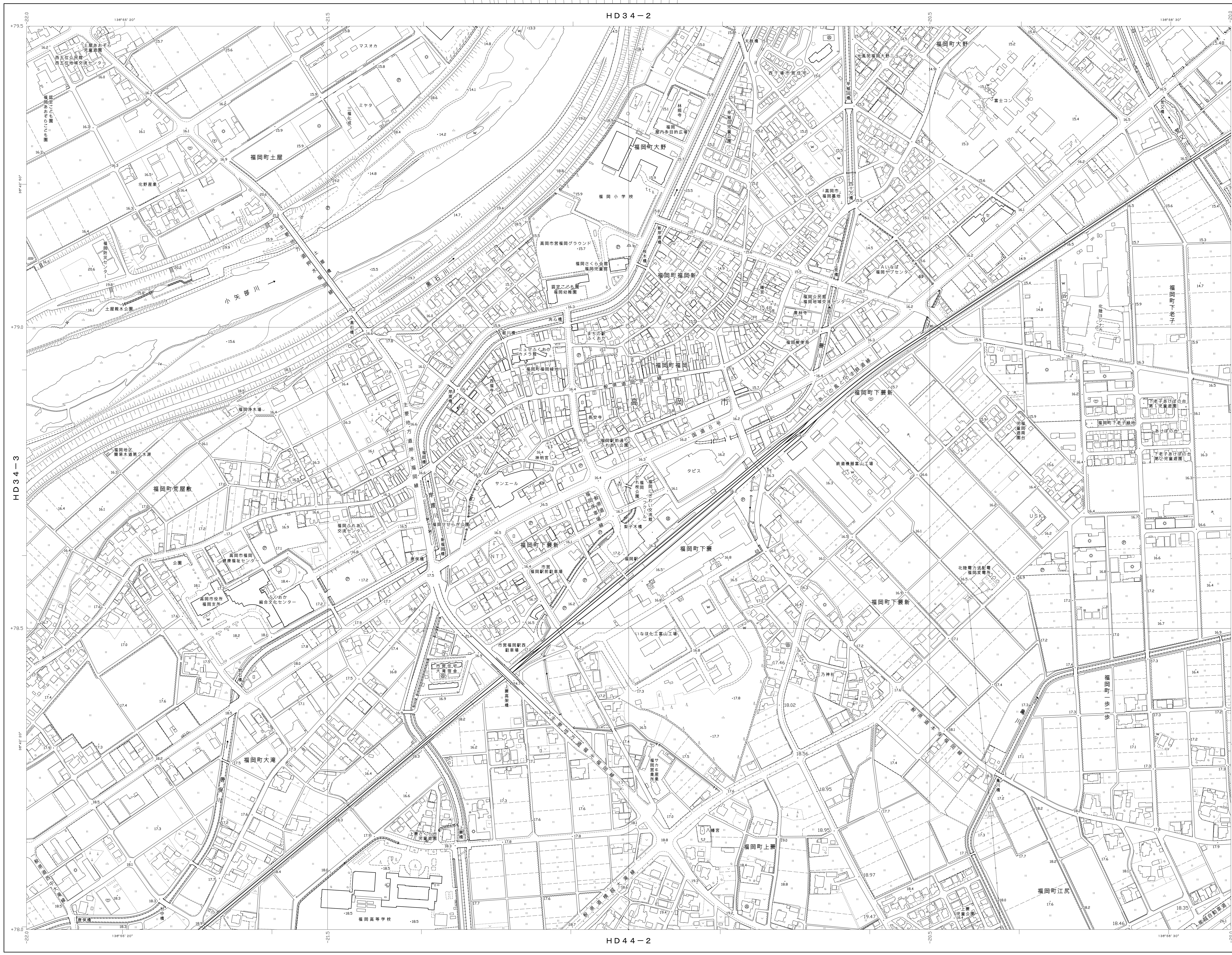

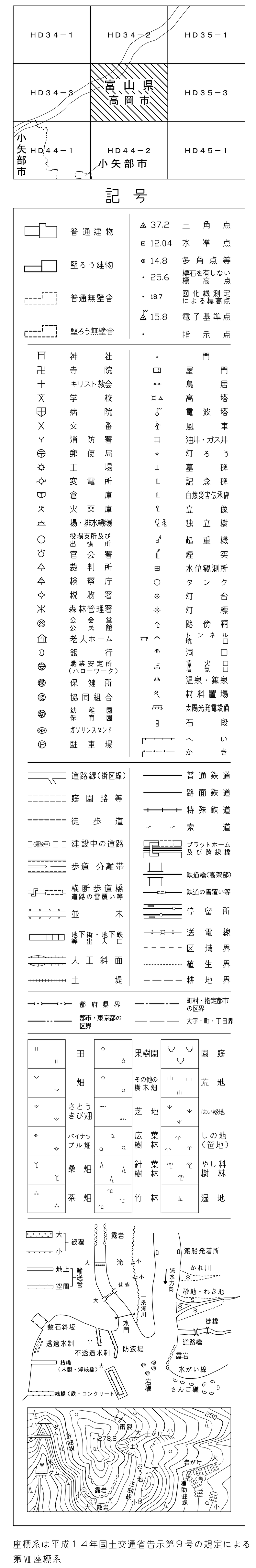

座標系は平成１４年国土交通省告示第９号の規定による
第Ⅶ座標系
投影は横メルカトル図法
図郭に表示してある座標値はキロメートル単位
方眼は０．５キロメートル間隔
図郭に表示してある経緯度目盛は１０秒間隔
高さの基準は東京湾の平均海面
等高線の間隔は２メートル
「平面直角座標値及び経緯度座標値は、
世界測地系に対応」

Ⅶ－ＨＤ３４－４

平成15年測量
平成20年修正
令和 6年修正

（１）平成１５年　８月　撮影空中写真
平成１５年１０月　現地調査
（２）平成　４年　測量　福岡町１：２５００都市計画図より編集
平成１９年１１月　撮影
平成１９年１１月　現地調査
（３）令和　４年　５月　撮影空中写真
令和　６年　８月　現地調査

1:2,500

「この測量成果は、国土地理院長の承認を得て同院所管の測量成果を使用して得たものである。（承認番号）令６北公第７４号」
（助言番号）平１９北公第１６９号

計画機関　高岡市
作業機関名　株式会社パスコ

許可なく複製を禁ずる