1:2,500 国土基本図

Ⅶ－ＨＤ２３－４

高岡市都市計画基本図

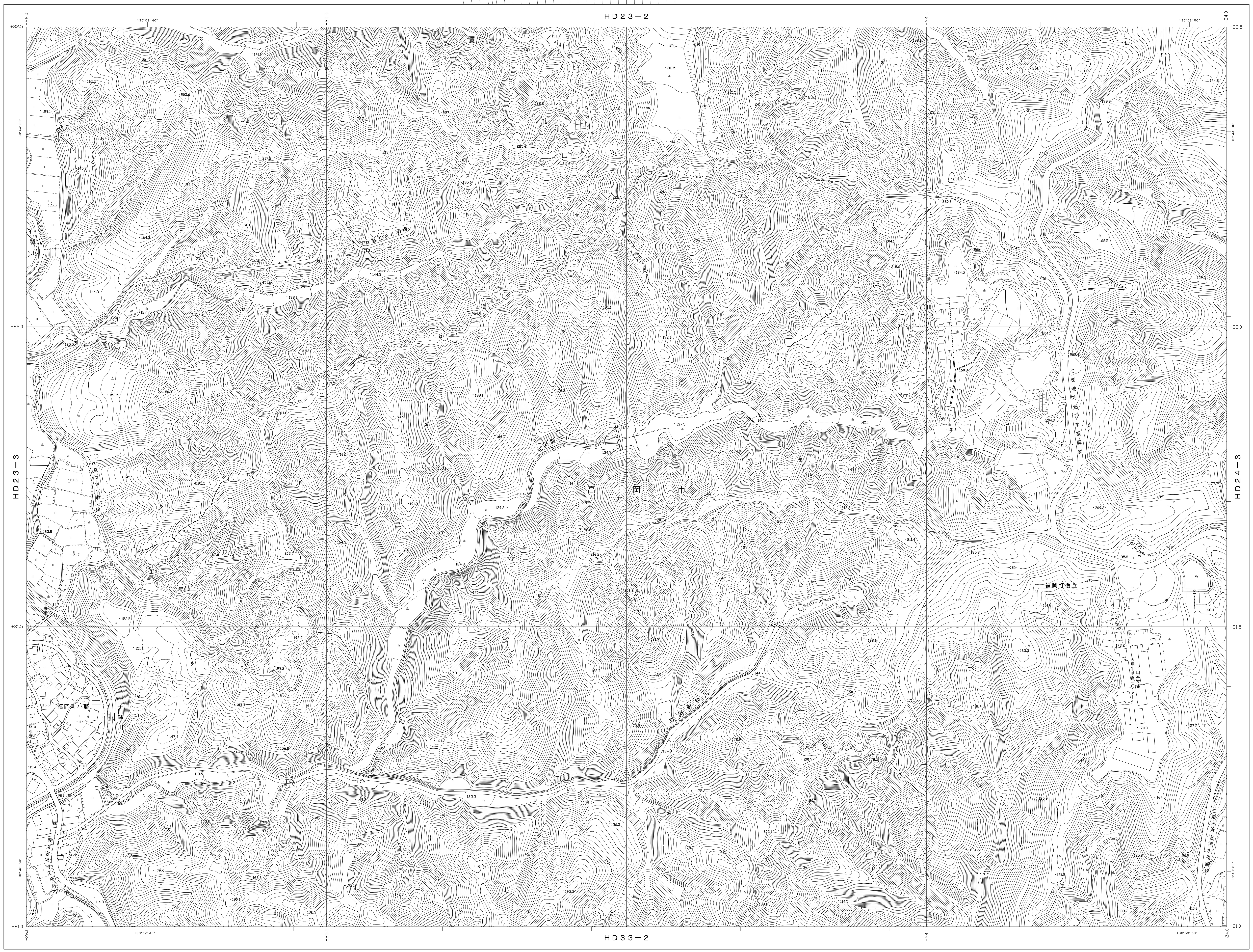

Ⅶ－ＨＤ２３－４

ＨＤ２３－１	ＨＤ２３－２	ＨＤ２４－１
ＨＤ２３－３	富山県 高岡市	ＨＤ２４－３
ＨＤ３３－１ 小矢部市	ＨＤ３３－２	ＨＤ３４－１

記　号

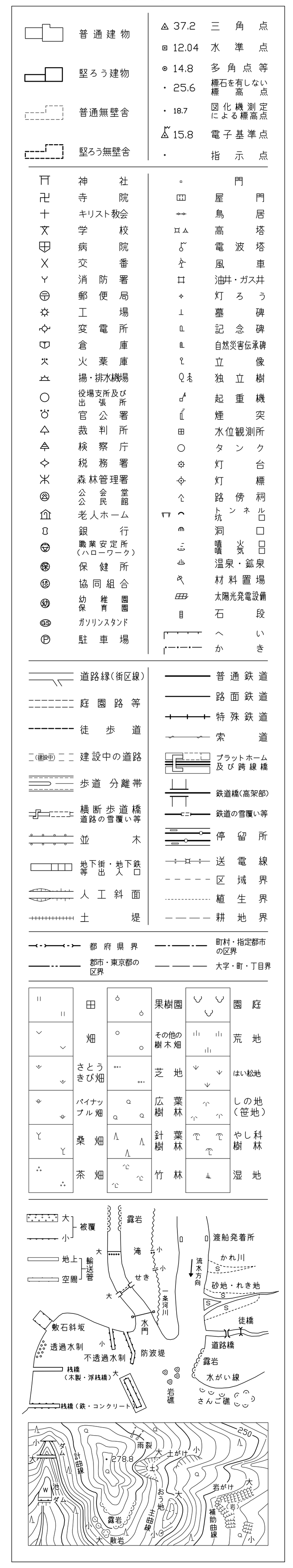

座標系は平成１４年国土交通省告示第９号の規定による
第Ⅶ座標系
投影は横メルカトル図法
図郭に表示してある座標値はキロメートル単位
方眼は０．５キロメートル間隔
図郭に表示してある経緯度目盛は１０秒間隔
高さの基準は東京湾の平均海面
等高線の間隔は２メートル
「平面直角座標値及び経緯度座標値は、
世界測地系に対応」

Ⅶ－ＨＤ２３－４

平成20年測量
令和 6年修正

（１）平成１９年１１月　撮影
平成１９年１１月　現地調査
（２）令和　４年　５月　撮影空中写真
令和　６年　８月　現地調査

1:2,500

「この測量成果は、国土地理院長の承認を得て同院所管の測量成果を使用して得たものである。（承認番号）令６北公第７４号」
（助言番号）平１９北公第１６９号

計画機関　高　岡　市
作業機関名　株式会社パスコ

許可なく複製を禁ずる

高岡市都市計画基本図

1:2,500 国土基本図

Ⅶ－ＨＤ２４－３

平成20年測量
令和 6年修正

（1）平成 4年 測量 福岡町1：2500都市計画図より編集
（2）平成19年11月 撮影
平成19年11月 現地調査
（3）令和 4年 5月 撮影空中写真
令和 6年 8月 現地調査

1：2,500

0 50 100 200 300 400 500m

「この測量成果は、国土地理院長の承認を得て同院所管の測量成果を使用して得たものである。（承認番号）令6北公第74号」
（助言番号）平19北公第169号

計画機関 高岡市
作業機関名 株式会社パスコ
許可なく複製を禁ずる

座標系は平成14年国土交通省告示第9号の規定による
第7座標系
投影は横メルカトル図法
図郭に表示してある座標値はキロメートル単位
方眼は0．5キロメートル間隔
図郭に表示してある経緯度目盛は10秒間隔
高さの基準は東京湾の平均海面
等高線の間隔は2メートル
「平面直角座標値及び経緯度座標値は、
世界測地系に対応」

Ⅶ－ＨＤ２４－３

高岡市都市計画基本図

1:2,500 国土基本図

Ⅶ－ＨＤ２４－４

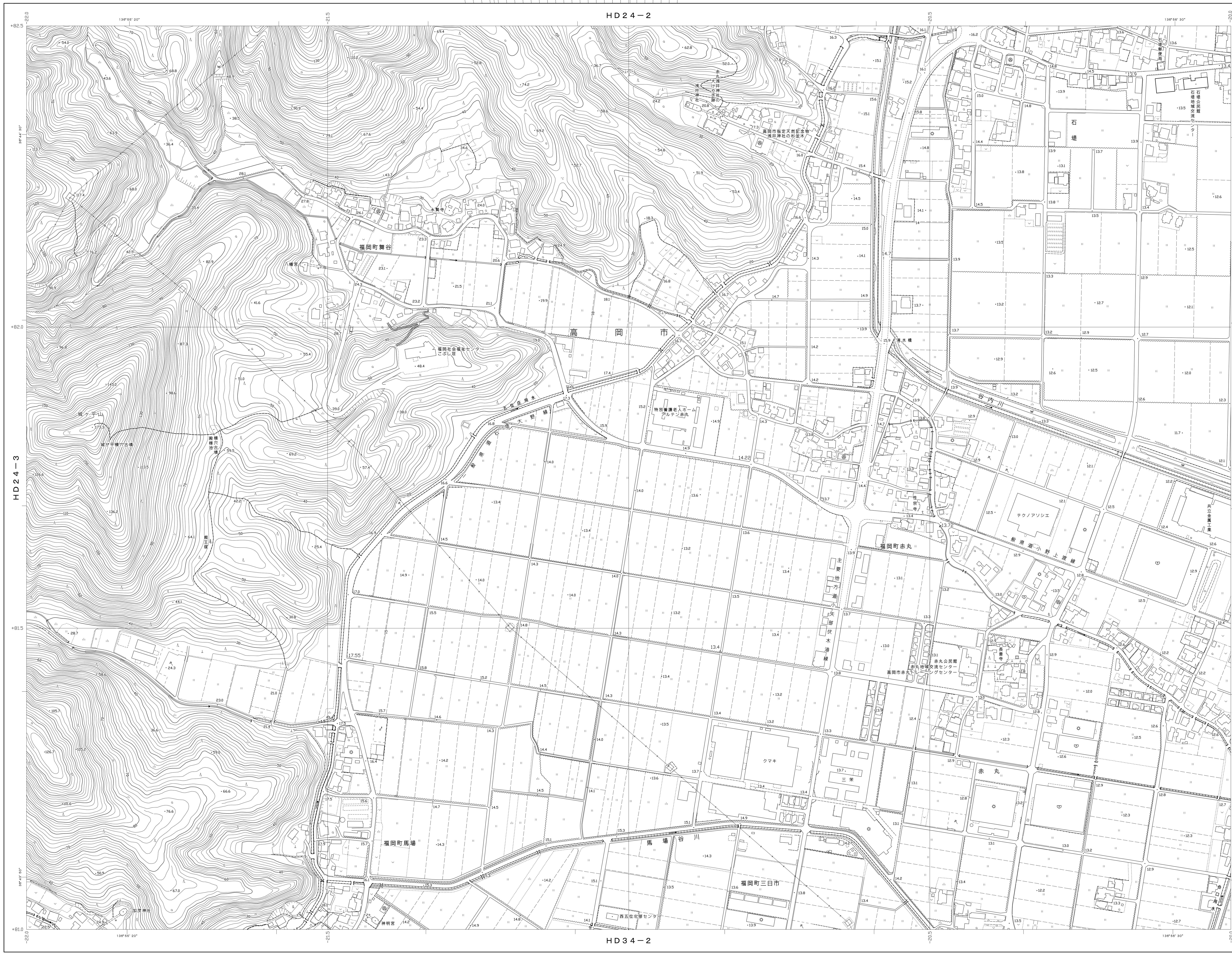

Ⅶ－ＨＤ２４－４

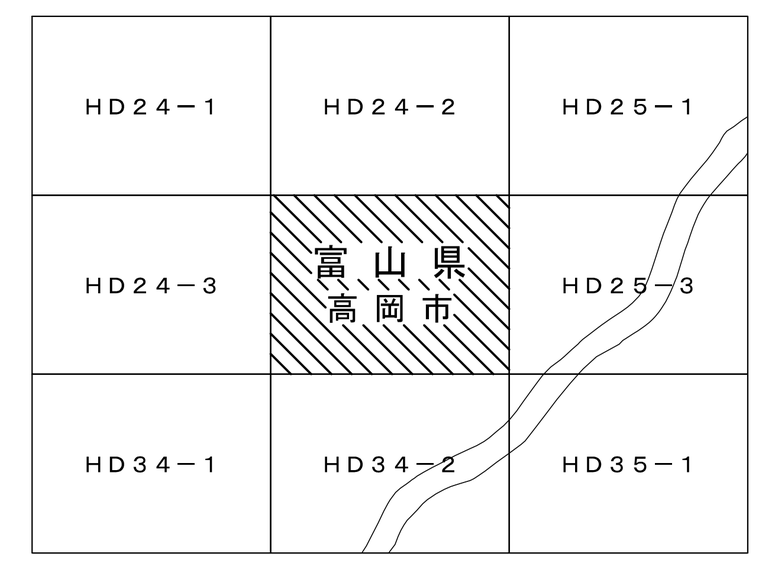

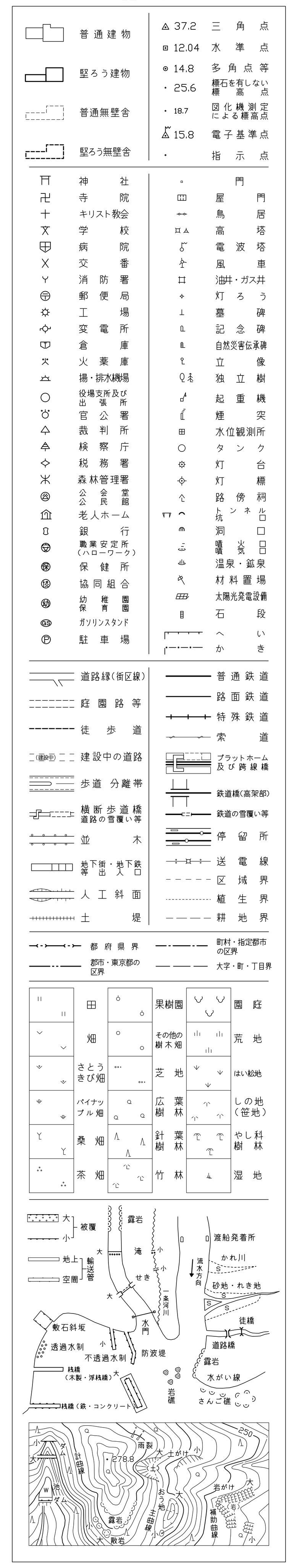

座標系は平成１４年国土交通省告示第９号の規定による
第Ⅶ座標系
投影は横メルカトル図法
図郭に表示してある座標値はキロメートル単位
方眼は０．５キロメートル間隔
図郭に表示してある経緯度目盛は１０秒間隔
高さの基準は東京湾の平均海面
等高線の間隔は２メートル
「平面直角座標値及び経緯度座標値は、
世界測地系に対応」

Ⅶ－ＨＤ２４－４

昭和52年測量
平成　2年修正
平成15年修正
平成20年修正
令和　6年修正

（１）昭和５１年　５月　撮影空中写真
（２）平成　２年　３月　現地調査
（３）平成１５年　２月　撮影
　　　平成１５年　２月　現地調査
（４）平成　４年　測量　福岡町１：２５００都市計画図より編集
　　　平成１９年１１月　撮影
　　　平成１９年１１月　現地調査
（５）令和　４年　５月　撮影空中写真
　　　令和　６年　８月　現地調査

1:2,500

「この測量成果は、国土地理院長の承認を得て同院所管の測量成果を
使用して得たものである。（承認番号）令６北公第７４号」
（承認番号）昭。５１北公第９１号
（承認番号）昭。６１北公第３９号
（助言番号）平１４北公第１５０号
（助言番号）平１９北公第１６９号

計画機関　高　岡　市
作業機関名　株式会社パスコ

許可なく複製を禁ずる

高岡市都市計画基本図

1:2,500 国土基本図

Ⅶ－ＨＤ２５－３

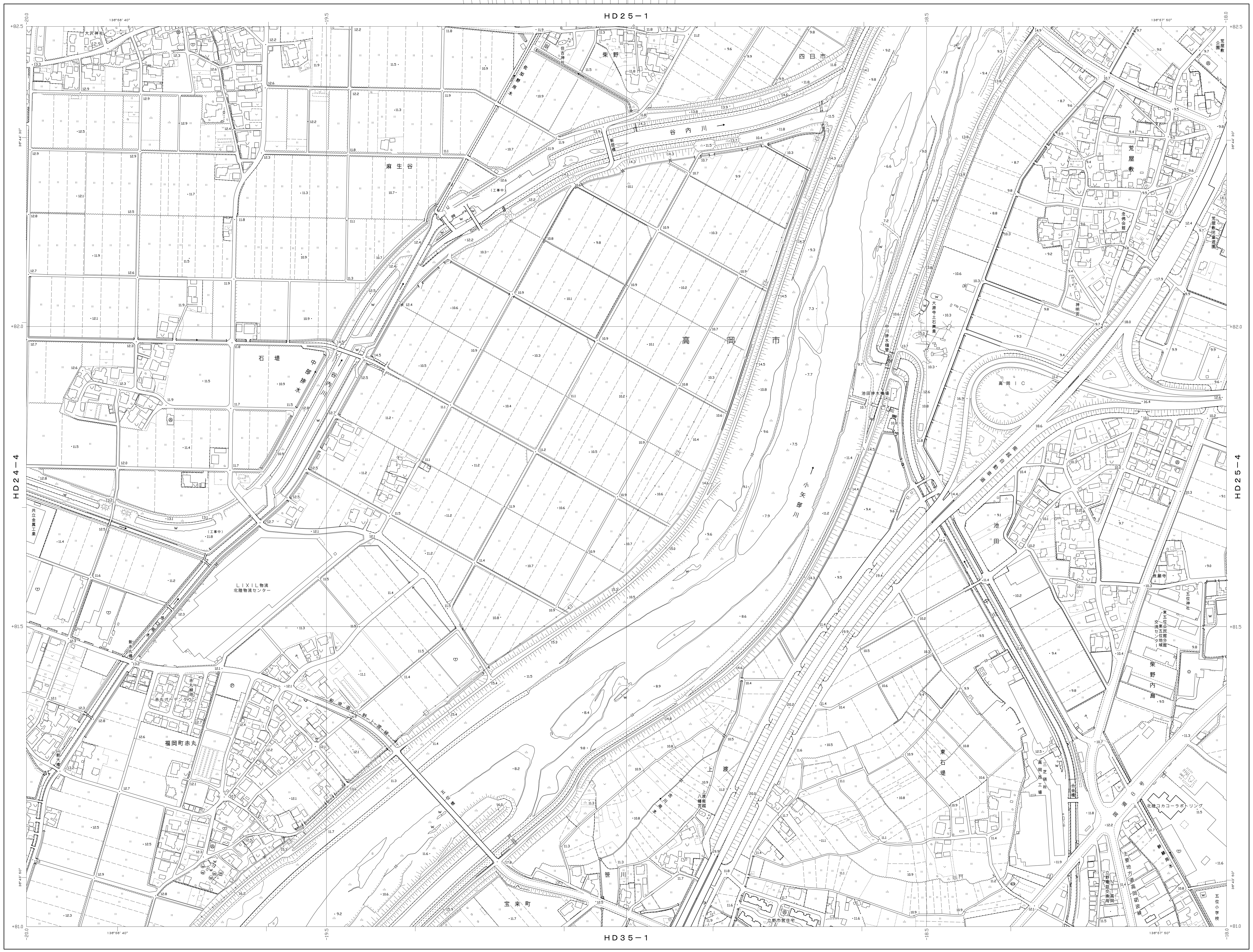

Ⅶ－ＨＤ２５－３

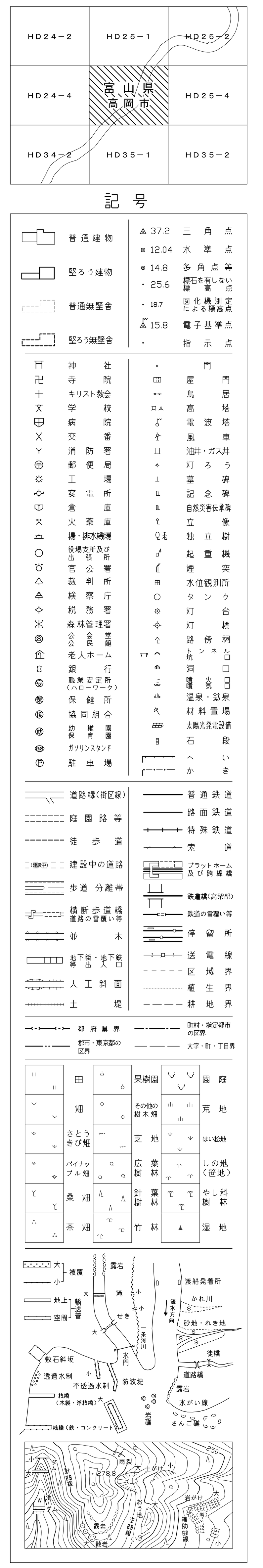

座標系は平成１４年国土交通省告示第９号の規定による
第Ⅶ座標系
投影は横メルカトル図法
図郭に表示してある座標値はキロメートル単位
方眼は０．５キロメートル間隔
図郭に表示してある経緯度目盛は１０秒間隔
高さの基準は東京湾の平均海面
等高線の間隔は２メートル
「平面直角座標値及び経緯度座標値は、
　世界測地系に対応」

昭和52年測量
昭和61年修正
平成10年修正
平成16年修正
平成20年修正
令和 6年修正

（１）昭和５１年　５月　撮影空中写真
（２）昭和６１年１０月　現地調査
（３）平成　９年１１月　撮影
　　　平成１０年１２月　現地調査
（４）平成１３年　７月　撮影
　　　平成１５年１２月　現地調査
（５）平成　４年　測量　福岡町１：２５００都市計画図より編集
　　　平成１９年１１月　撮影
　　　平成１９年１１月　現地調査
（６）令和　４年　５月　撮影空中写真
　　　令和　６年　８月　現地調査

1:2,500

「この測量成果は、国土地理院長の承認を得て同院所管の測量成果を
使用して得たものである。（承認番号）令６北公第７４号」
（承認番号）昭。５１北公第９１号
（承認番号）昭。６１北公第３９号
（承認番号）平。１０北公第２４３号
（助言番号）平成１５北公第１６０号
（助言番号）平成１９北公第１６９号

計画機関　高　岡　市
作業機関名　株式会社パスコ

許可なく複製を禁ずる

Ⅶ－ＨＤ２５－３

1:2,500 国土基本図

Ⅶ－ＨＤ２５－４

高岡市都市計画基本図

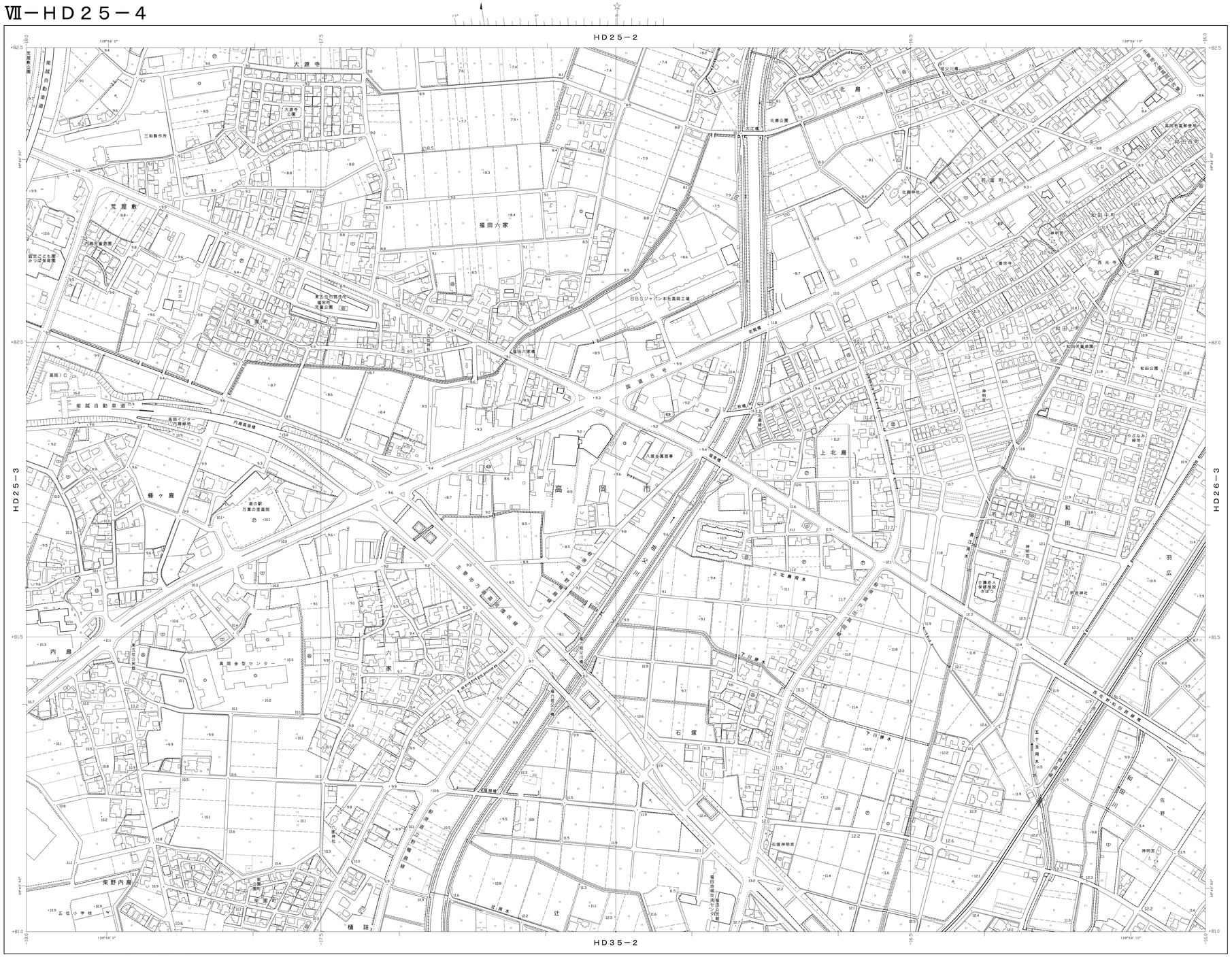

座標系は平成１４年国土交通省告示第９号の規定による
第Ⅵ座標系
投影は横メルカトル図法
図郭に表示してある座標値はキロメートル単位
方眼は０．５キロメートル間隔
図郭に表示してある経緯度目盛は１０秒間隔
高さの基準は東京湾の平均海面
等高線の間隔は２メートル
「平面直角座標値及び経緯度座標値は、
世界測地系に対応」

昭和52年測量
昭和61年修正
平成10年修正
平成16年修正
平成23年修正
平成29年修正
令和 6年修正

（1）昭和51年 5月 撮影空中写真
（2）昭和61年10月 現地調査
（3）平成 9年11月 撮影
平成10年12月 現地調査
（4）平成13年 7月 撮影
平成15年12月 現地調査
（5）平成22年 9月 撮影
平成24年 1月 現地調査
（6）平成26年 8月 撮影
平成29年 1月 現地調査
（7）令和 4年 5月 撮影空中写真
令和 6年 8月 現地調査

1：2,500
0 50 100 200 300 400 500m

「この測量成果は、国土地理院長の承認を得て同院所管の測量成果を使用して得たものである。（承認番号）令6北公第74号」
（承認番号）昭。51北公第91号
（承認番号）昭。61北公第39号
（承認番号）平。10北公第243号
（訪査番号）平成15北公第160号
（訪査番号）平成23北公第160号
（訪査番号）平成28北公第146号

計画機関 高岡市
作業機関名 株式会社パスコ

許可なく複製を禁ずる

Ⅶ－ＨＤ２５－４