高岡市土砂災害ハザードマップ【全域版】

令和3年8月

土砂災害の種類と前兆現象

●土砂災害は、大雨や雪どけ水、地震などによって起こります

このような場所が区域指定の対象となります

がけ崩れ



地中部にすき、地震などの衝撃によって地盤が急激に揺れ動くことによって、がけ崩れが起こります。

①前兆現象

○がけに亀裂が入る。
○がけから小石が落ちる。
○がけがゆらゆら揺ってくる。

土石流

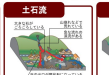

土砂や石が水と一緒になって勢いく流れ下る現象で、大雨や、地震による地盤のゆるむことによって起こる。山の斜面を対象としています。

①前兆現象

○谷に雷鳴が響く。
○谷に雨が降り、水が濁る。
○谷に流れ込む音がする。

地すべり

地下に流れ込んだ水の影響などにより地面の滑り出す現象です。発生する時期や発生場所は推測でき、定期的な観測が必要です。

①前兆現象

○地面から、ひび割れが出てくる。
○地面から、雷鳴、鳴動が聞こえる。
○地面が傾きはじめる。

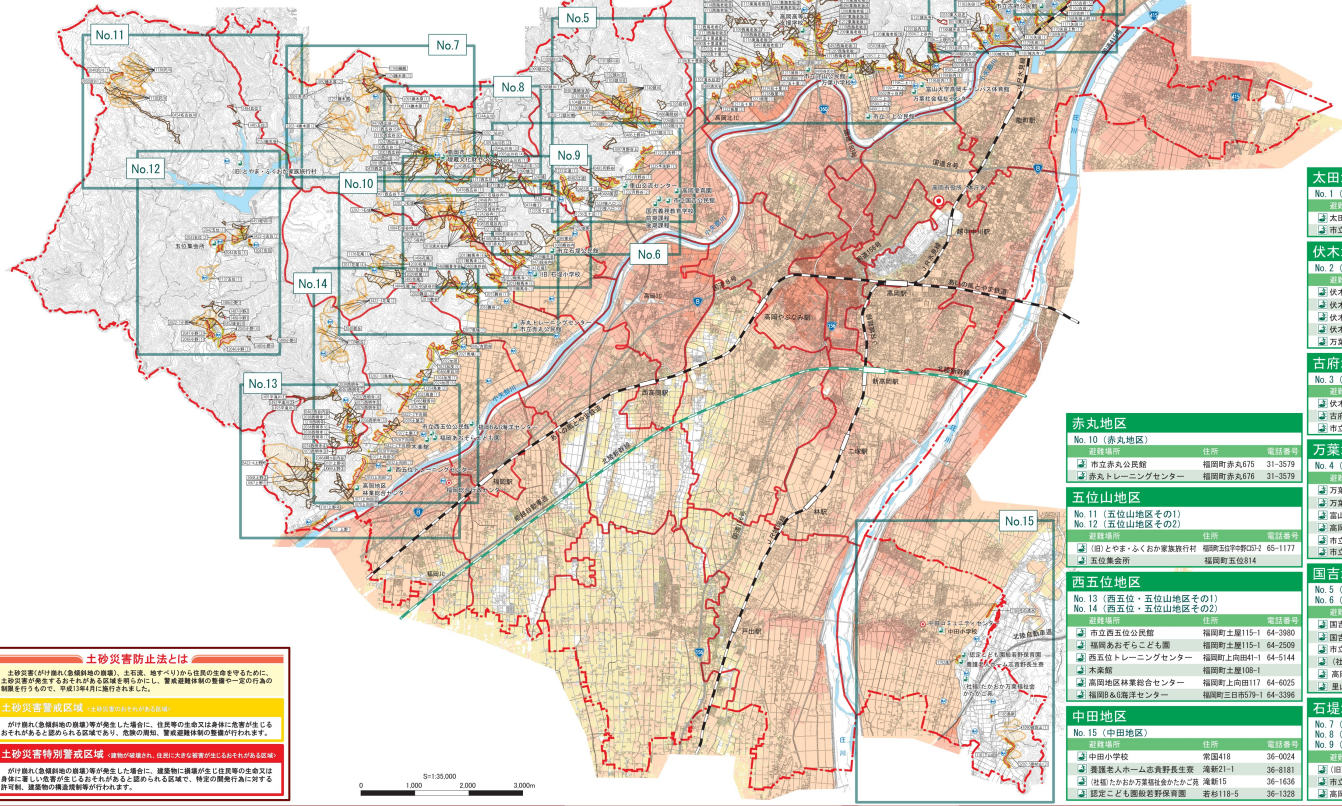

この地図の見方

- 指定緊急避難場所
- 防災行政無線
- 市役所・庁舎
- 市 境
- 河川の浸水想定区域（想定最大規模降雨）
  0 0.5 3.0 5.0m
  ※詳細は高岡ハザードマップをご確認下さい。

○土砂災害警戒区域

- 土石流 特別警戒区域
- がけ崩れ（急傾斜地の崩壊） 特別警戒区域
- 地すべり
- 流下方向（急傾斜地の崩壊）（土石流）
- 地区境界
- 主要国道
- 鉄 道

太田地区

No. 1（太田地区）

避難場所	住所	電話番号
太田小学校	太田4619	44-0495
市立太田公民館	太田3382-2	44-0494

伏木地区

No. 2（伏木地区）

避難場所	住所	電話番号
伏木小学校	伏木東一宮17-1	44-0248
伏木高等学校	伏木一宮2-11-1	44-0366
伏木コミュニティセンター	伏木湊町13-1	44-0483
伏木老人福祉センター	伏木国分1-7-8	44-6323
万葉スポーツセンター	伏木本町1-24	44-7236

古府地区

No. 3（古府地区）

避難場所	住所	電話番号
伏木中学校	伏木古府3-1-1	44-0454
古府小学校	伏木古府元町4-1	44-0226
市立古府公民館	伏木矢田上町9-20	44-8777

万葉地区

No. 4（万葉地区）

避難場所	住所	電話番号
万葉小学校	二上町1100	22-1241
万葉社会福祉センター	二上町166-2	26-0044
富山大学高岡キャンパス体育館	二上町180	25-9111
高岡高等支援学校	東海老坂950	22-5158
市立守山公民館	守山130	22-1511
市立二上公民館	守護町2-4-73	25-3040

国吉地区

No. 5（国吉地区その1）
No. 6（国吉地区その2）

避難場所	住所	電話番号
国吉義務教育学校前期課程	佐加野2384	22-1953
国吉義務教育学校後期課程	佐加野2384	22-1953
市立国吉公民館	国吉662	22-1944
（社）国吉児童保育園	細池425	22-7810
高岡愛育園	佐加野1701	22-3122
里山交流センター	国吉1324-1	31-6617

石堤地区

No. 7（石堤地区その1）
No. 8（石堤地区その2）
No. 9（石堤地区その3）

避難場所	住所	電話番号
（旧）石堤小学校	石堤459	20-1446
市立石堤公民館	柴野567	31-2105
高岡市埋蔵文化財センター	西広谷249	31-1264

赤丸地区

No. 10（赤丸地区）

避難場所	住所	電話番号
市立赤丸公民館	福岡町赤丸675	31-3579
赤丸トレーニングセンター	福岡町赤丸676	31-3579

五位山地区

No. 11（五位山地区その1）
No. 12（五位山地区その2）

避難場所	住所	電話番号
（旧）とやま・ふくおか家族旅行村	福岡町五位宇中野25-2	65-1177
五位集会所	福岡町五位814	

西五位地区

No. 13（西五位・五位山地区その1）
No. 14（西五位・五位山地区その2）

避難場所	住所	電話番号
市立西五位公民館	福岡町土屋115-1	64-3980
福岡あおぞらこども園	福岡町土屋115-1	64-2509
西五位トレーニングセンター	福岡町上向田41-1	64-5144
木楽館	福岡町土屋108-1	
高岡地区林業総合センター	福岡町上向田117	64-6025
福岡B&G海洋センター	福岡町三日市579-1	64-3396

中田地区

No. 15（中田地区）

避難場所	住所	電話番号
中田小学校	常国418	36-0024
養護老人ホーム志貴野長生寮	滝新21-1	36-8181
（社福）たかおか万葉福祉会かたかご苑	滝新15	36-1636
認定こども園般若野保育園	若和118-5	36-1328

土砂災害防止法とは

土砂災害（がけ崩れ（急傾斜地の崩壊）、土石流、地すべり）から住民の生命を守るために、土砂災害が発生するおそれがある区域を明らかにし、警戒避難体制の整備や一定の行為の制限を行うものです。平成13年4月に施行されました。

土砂災害警戒区域（土砂災害のおそれがある区域）

がけ崩れ（急傾斜地の崩壊）等が発生した場合に、住民等の生命又は身体に危害が生じるおそれがあるとされる区域であり、危険の周知、警戒避難体制の整備が行われます。

土砂災害特別警戒区域（建物が破壊され、住民に大きな被害が生じるおそれがある区域）

がけ崩れ（急傾斜地の崩壊）等が発生した場合に、建築物に損壊が生じ住民等の生命又は身体に著しい危害が生じるおそれがあると認められる区域で、特定の開発行為に対する許可制、建築物の構造規制等が行われます。