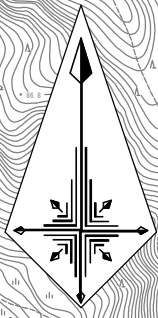
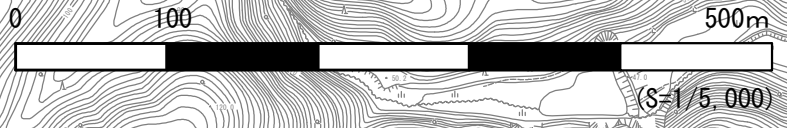


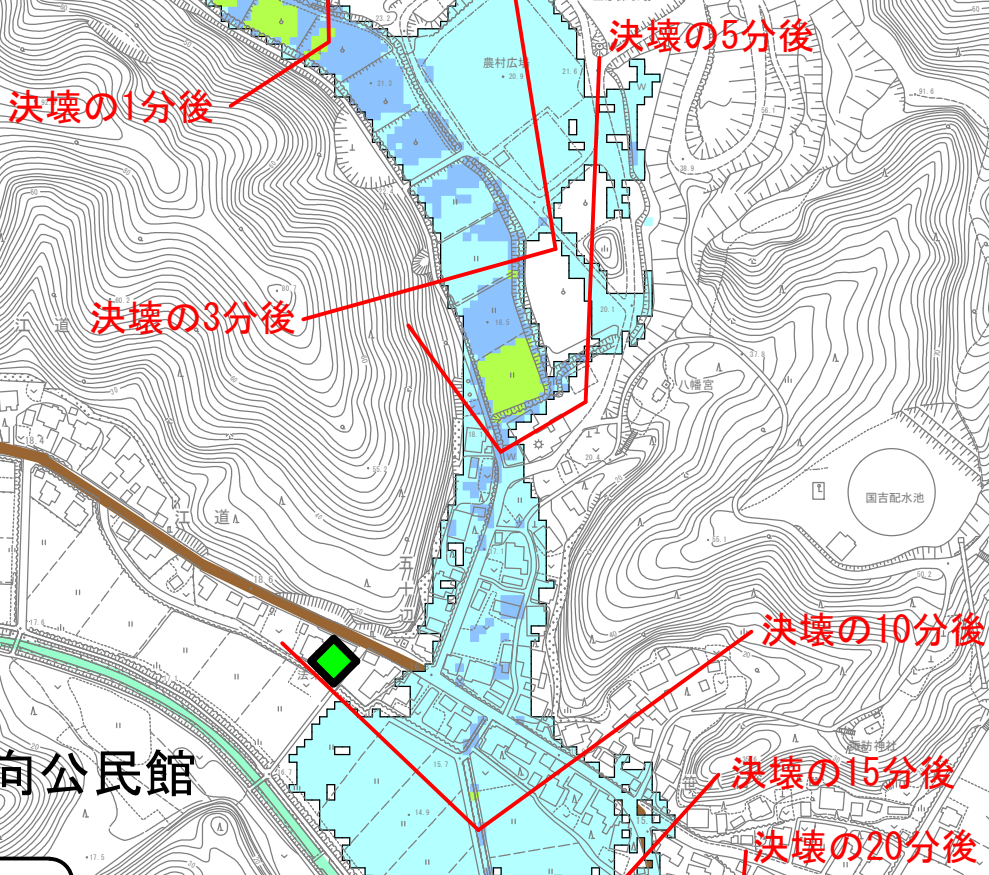
# 谷内白山池 ハザードマップ



◆ 浸水深と浸水の目安

浸水深	浸水の目安
0.5m	大人の膝までつかる程度
1.0m	大人の腰までつかる程度
2.0m	1階の軒下まで浸水する程度
3.0m	2階の床下まで浸水する程度
5.0m	2階の軒下まで浸水する程度

## 谷内白山池 (R元年～R5年堤体改修)



主要地方道高岡・羽咋線  
広谷川

谷内向公民館

- ◆ 緊急連絡先
- 高岡市役所 20-1111
  - 高岡市土地改良区 62-0800
- ◆ 避難所一覧
- |            |          |         |
|------------|----------|---------|
| 国吉小学校      | 佐加野2384  | 22-1953 |
| 国吉中学校      | 佐加野2474  | 22-1952 |
| 市国吉公民館     | 国吉662    | 22-1944 |
| (社)国吉光徳保育園 | 細池425    | 22-7810 |
| 高岡愛育園      | 佐加野1701  | 22-3122 |
| 市里山交流センター  | 国吉1324-1 | 31-6617 |
| 石堤小学校      | 石堤459    | 31-2110 |
| 市石堤公民館     | 柴野567    | 31-2105 |
| (旧)西広谷小学校  | 西広谷249   | 31-1264 |
- 凡例
- 幹線道路
  - 河川
  - 到達時間の参考ライン
  - 避難所
  - 公共施設等

◆ このハザードマップに関するお問い合わせは  
高岡市産業振興部農地林務課  
電話：0766-20-1314