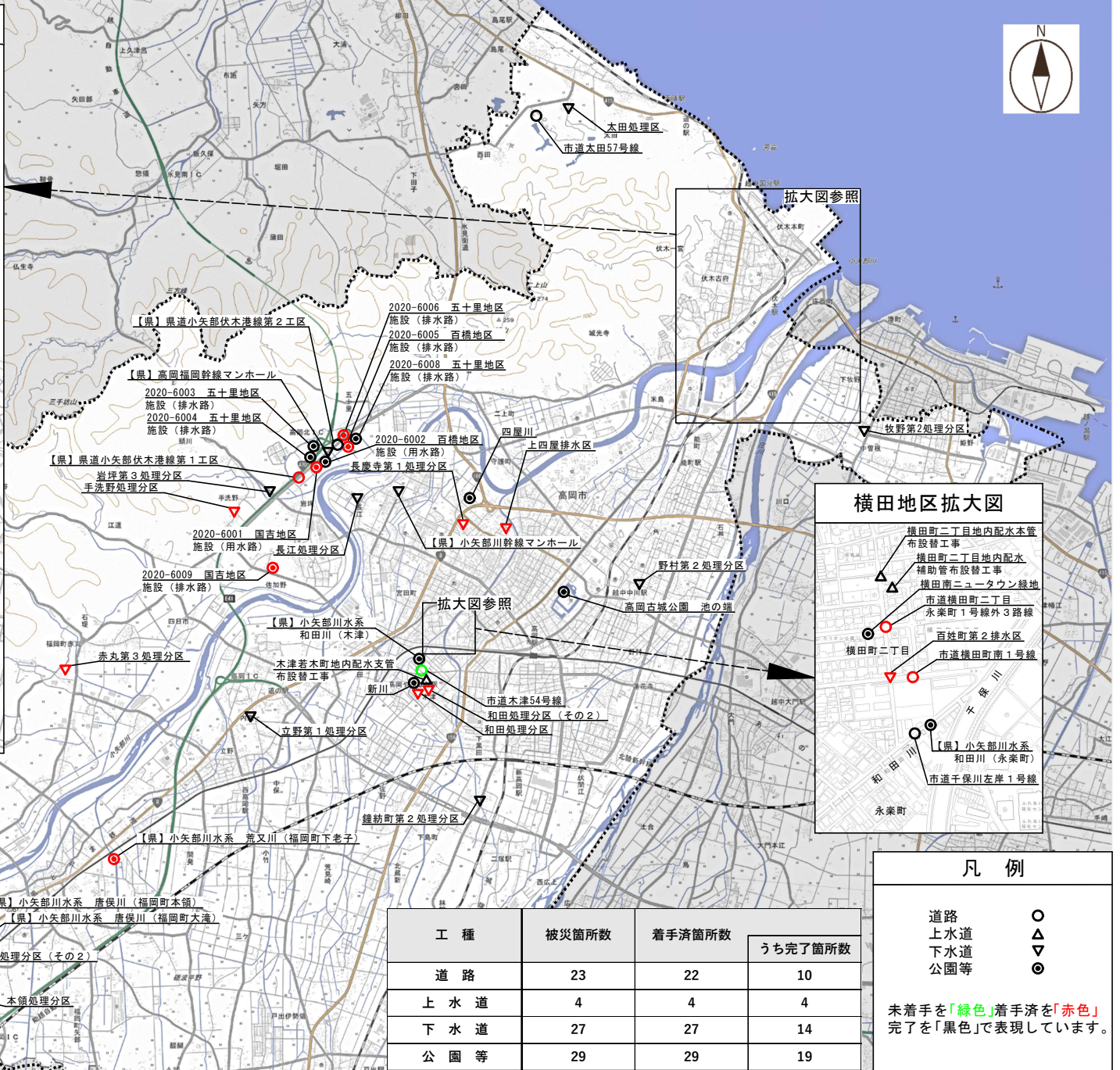
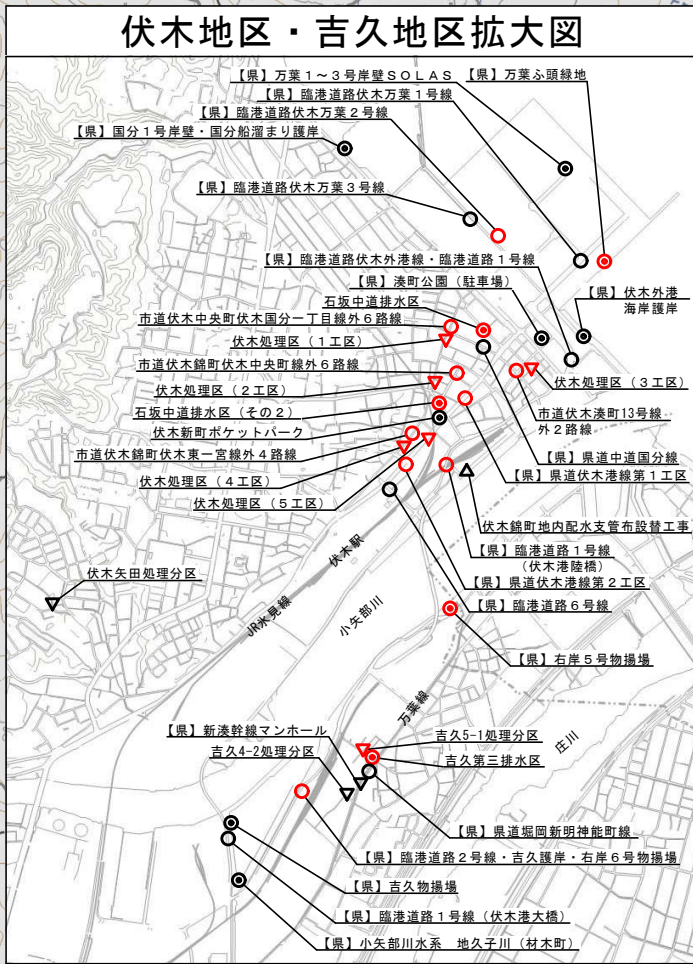


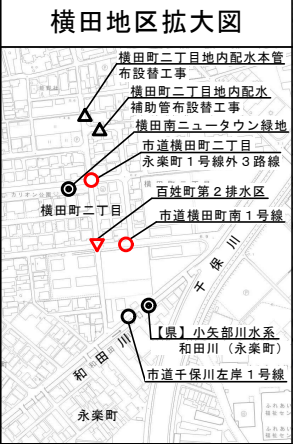
高岡市 災害復旧進捗図(令和8年3月31日現在)

伏木地区・吉久地区拡大図



拡大図参照

横田地区拡大図



凡例

- 道路 ○
- 上水道 ▲
- 下水道 ▼
- 公園等 ⊙

未着手を「緑色」着手済を「赤色」完了を「黒色」で表現しています。

工種	被災箇所数	着手済箇所数	うち完了箇所数
道路	23	22	10
上水道	4	4	4
下水道	27	27	14
公園等	29	29	19

